



ПОСТАНОВЛЕНИЕ
« 24 » *апреля* 20*20* г.

г. Альметьевск

КАРАР
№ *538*

О внесении изменений в постановление
исполнительного комитета Альметьевского
муниципального района Республики
Татарстан от 10 октября 2018 г. №1614
«Об утверждении проекта межевания
территории для объекта: «Платная
автомагистраль «Алексеевское - Альметьевск»

В соответствии с Градостроительным кодексом Российской Федерации, Федеральным законом от 6 октября 2003 г. № 131-ФЗ «Об общих принципах организации местного самоуправления в Российской Федерации», в целях обеспечения устойчивого развития территории и выделения элементов планировочной структуры, на основании протокола, заключения по результатам публичных слушаний от 21 февраля 2020 г. №1365и (публикация в газете «Альметьевский вестник», 27 февраля 2020 г. №9), прошедших согласно постановлению главы Альметьевского муниципального района от 19 ноября 2019 г. № 90 «О назначении публичных слушаний»

ИСПОЛНИТЕЛЬНЫЙ КОМИТЕТ ПОСТАНОВЛЯЕТ:

1. Внести в постановление исполнительного комитета Альметьевского муниципального района Республики Татарстан от 10 октября 2018 г. №1614 «Об утверждении проекта межевания территории для объекта: «Платная автомагистраль «Алексеевское – Альметьевск» следующее изменение:

- приложение №1 к постановлению изложить в новой редакции (прилагается).

2. Правовому управлению исполнительного комитета района (Ханнанова А.Б.) опубликовать настоящее постановление в газете «Альметьевский вестник» и разместить на Официальном портале правовой информации Республики Татарстан (PRAVO.TATARSTAN.RU).

3. Настоящее постановление вступает в силу после его официального опубликования.

4. Контроль за исполнением настоящего постановления возложить на заместителя руководителя исполнительного комитета района по строительству Косарева Д.В.

Руководитель
исполнительного комитета района



М.Н. Гирфанов

Приложение №1

УТВЕРЖДЕН

постановлением исполнительного комитета

Альметьевского муниципального района

от « 24 » апреля 20 20 г. № 538

Проект межевания
территории

Объект: Платная автомагистраль «Алексеевское-Альметьевск»
в развитие нового маршрута федеральной автомобильной дороги
«Казань-Оренбург» в Республике Татарстан
(Альметьевский район)

2020г

Пояснительная записка

Проект межевания территории выполнен в целях определения границ подлежащих образованию земельных участков для размещения автомобильной дороги в Альметьевском районе, участок ПК 1090 до ПК 1450.

Полоса отвода автомобильной дороги располагается в основном в границах земель сельскохозяйственного назначения на территориях Нижнеабдулловского сельского поселения Альметьевского муниципального района в границах кадастровых кварталов 16:07:240001, Елховского сельского поселения Альметьевского муниципального района в границах кадастрового квартала 16:07:260002, Клементейкинского сельского поселения Альметьевского муниципального района в границах кадастрового квартала 16:07:140001, 16:07:140006, 16:07:130009, в границах земель Кичуйского сельского поселения Альметьевского муниципального района в границах кадастрового квартала 16:07:130006, 16:07:130007.

Границы существующих земельных участков нанесены на плановую основу согласно сведениям ЕГРН – кадастровых планов территории кадастровых кварталов. Проектом межевания территории предусматривается формирование земельных участков из земель, находящихся в государственной или муниципальной собственности; формирование земельных участков, образованных путём раздела с сохранением исходных земельных участков в изменённых границах; формирование земельных участков, образованных путём раздела существующих земельных участков, которые пересекают полосу отвода автомобильной дороги.

Проектом межевания территории предлагается оставить без изменений существующий земельный участок для размещения автомобильной дороги, частично попадающий в границы постоянного отвода 16:07:240001:369 (категория земель – земли промышленности, энергетики, транспорта, связи, радиовещания, телевидения, информатики, земли для обеспечения космической деятельности, земли обороны, безопасности и земли иного специального назначения, вид разрешенного использования – под автомобильную дорогу).

Земельные участки, необходимые для размещения автомагистрали, в соответствии с действующим законодательством, подлежат постановке на государственный кадастровый учет (категория земель – Земли промышленности, энергетики, транспорта, связи, радиовещания, телевидения, информатики, земли для обеспечения космической деятельности, земли обороны, безопасности и земли иного специального назначения, вид разрешенного использования – Автомобильный транспорт) и регистрации в собственность или аренду.

Исходные данные		
Перечень документов, использованных при подготовке проекта межевания		
№ п/п	Наименование документа	Реквизиты документа
1	2	3
1	Кадастровый план территории	16/ИСХ/17-1191327 от 27.11.2017г
2	Кадастровый план территории	16/ИСХ/17-1191332 от 27.11.2017г
3	Кадастровый план территории	16/ИСХ/17-1191325 от 27.11.2017г
4	Кадастровый план территории	16/ИСХ/17-1191328 от 27.11.2017г
5	Кадастровый план территории	16/ИСХ/17-20639496 от 30.11.2017г
6	Кадастровый план территории	16/ИСХ/17-20639519 от 30.11.2017г
7	Кадастровый план территории	16/ИСХ/18-32022 от 16.01.2018г
8	Постановление исполнительного комитета Альметьевского муниципального района РТ	№3279 от 27.12.2007г
9	Акт выбора земельного участка	№127 от 15.12.2005г

Сведения об образуемых земельных участках.

Данным проектом предусматривается формирование земельных участков в полосе отвода автомобильной дороги. В основном земельные участки в полосе отвода сформированы, поставлены на государственный кадастровый учёт, зарегистрированы ОАО «Автострада» на праве собственности или аренды.

Сведения о формируемых земельных участках приведены в Ведомости формируемых земельных участках.

Каталог координат поворотных точек формируемых земельных участков в полосе отвода автомобильной дороги приведен в таблице № 1.

Общая площадь формируемых земельных участков 111082 кв.м. или 11,1082га.

Ведомость формируемых земельных участков

№№ листа чертежа	Обозначение формируемого земельного участка	Способ образования формируемого земельного участка	Установить разрешенное использование формируемого земельного участка	Площадь формируемого земельного участка, кв.м.	Кадастровый номер исходного земельного участка	Площадь исходного земельного участка	Правообладатель	Вид права
17, 18	16:07:000000:143:3У1	Раздел с сохранением исходного земельного участка в измененных границах	Автомобильный транспорт	1984	16:07:000000:143	11932	ПАО «Татнефть» им.В.Д.Шашина	Собственность
23а, 24б	16:07:000000:1018:3У1	Раздел с сохранением исходного земельного участка в измененных границах	Автомобильный транспорт	8	16:07:000000:1018	909	ПАО «Татнефть» им.В.Д.Шашина	Договор аренды земельного участка, находящегося в государственной собственности от 26.07.2016 №МС 04-071- 5534-ПР
21б, 21в	16:07:000000:1020:3У1	Раздел с сохранением исходного земельного участка в измененных границах	Автомобильный транспорт	62	16:07:000000:1020	775	ПАО «Татнефть» им.В.Д.Шашин а	Договор аренды земельного участка, находящегося в государственной собственности от 26.07.2016 №МС 04-071- 5534-ПР
29а	16:07:000000:1022:3У1	Раздел с сохранением исходного земельного участка в измененных границах	Автомобильный транспорт	34	16:07:000000:1022	221	ПАО «Татнефть» им.В.Д.Шашин а	Договор аренды земельного участка, находящегося в государственной собственности от 26.07.2016 №МС 04-071- 5534-ПР
29а	16:07:000000:1023:3У1	Раздел с сохранением исходного земельного участка в измененных границах	Автомобильный транспорт	35	16:07:000000:1023	246	ПАО «Татнефть» им.В.Д.Шашина	Договор аренды земельного участка, находящегося в государственной собственности от 26.07.2016 №МС 04-071-5534-ПР

266, 26г, 276	16:07:000000:1024:3У1	Раздел с сохранением исходного земельного участка в измененных границах	Автомобильный транспорт	19	16:07:000000:1024	557	ПАО «Татнефть» им.В.Д.Шашина	Договор аренды земельного участка, находящегося в государственной собственности от 26.07.2016 №МС 04-071- 5534-ПР
27а	16:07:000000:1027:3У1	Раздел с сохранением исходного земельного участка в измененных границах	Автомобильный транспорт	13	16:07:000000:1027	595	ПАО «Татнефть» им.В.Д.Шашина	Договор аренды земельного участка, находящегося в государственной собственности от 26.07.2016 №МС 04-071- 5534-ПР
30а	16:07:000000:1041:3У1	Раздел с сохранением исходного земельного участка в измененных границах	Автомобильный транспорт	8	16:07:000000:1041	844	ПАО «Татнефть» им.В.Д.Шашина	Договор аренды земельного участка, находящегося в государственной собственности от 26.07.2016 №МС 04-071- 5534-ПР
19	16:07:000000:1048:3У1	Раздел с сохранением исходного земельного участка в измененных границах	Автомобильный транспорт	9	16:07:000000:1048	373	ПАО «Татнефть» им.В.Д.Шашина	Договор аренды земельного участка, находящегося в государственной собственности от 26.07.2016 №МС 04-071- 5534-ПР
10а,126	16:07:000000:1081:3У1	Раздел с сохранением исходного земельного участка в измененных границах	Автомобильный транспорт	47	16:07:000000:1081	788	ПАО «Татнефть» им.В.Д.Шашина НГДУ Ямашнефть	Постоянное (бессрочное) пользование
14	16:07:000000:1354:3У1	Раздел с сохранением исходного земельного участка в измененных границах	Автомобильный транспорт	1248	16:07:000000:1354	67200	ПАО «Татнефть» им.В.Д.Шашина	Собственность

286	16:07:000000:173:3У1	Раздел с сохранением исходного земельного участка в измененных границах	Автомобильный транспорт	2273	16:07:000000:173	28588	ПАО «Татнефть» им. В.Д.Шашина	Собственность
14, 16	16:07:000000:1863:3У1	Раздел с сохранением исходного земельного участка в измененных границах	Автомобильный транспорт	1349	16:07:000000:1863	1Е+06	Общество с ограниченной ответственностью «Клементейкино»	Договор аренды земельного участка, находящегося в государственной собственности от 10.06.2009 №МС 04-071- 1058-СХ
25а	16:07:000000:1981:3У1	Раздел с сохранением исходного земельного участка в измененных границах	Автомобильный транспорт	2524	16:07:000000:1981	1Е+07	Акционерное общество имени Никиты Евдокимовича Токарликова	Договор аренды земельных участков №16- 45/071-0285 от 14.07.2006г
25, 25а	16:07:000000:2182:3У1	Раздел с сохранением исходного земельного участка в измененных границах	Автомобильный транспорт	40	16:07:000000:2182	46681	Открытое акционерное общество «Сетевая Компания»	Собственность
226	16:07:000000:285:3У1	Раздел с сохранением исходного земельного участка в измененных границах	Автомобильный транспорт	7	16:07:000000:285	344	ПАО «Татнефть» им. В.Д.Шашина НГДУ «Елховнефть»	Постоянное (бессрочное) пользование
226	16:07:000000:286:3У1	Раздел с сохранением исходного земельного участка в измененных границах	Автомобильный транспорт	7	16:07:000000:286	35	ПАО «Татнефть» им. В.Д.Шашина НГДУ Елховнефть	Постоянное (бессрочное) пользование

7a	:3Y1	Образование из земель государственной или муниципальной собственности	Автомобильный транспорт	3574				
2	16:07:000000:1355:3Y1	Раздел с сохранением исходного земельного участка в измененных границах	Автомобильный транспорт	1998	16:07:000000:1355	2E+05	ПАО «Татнефть» им. В.Д.Шашина	Собственность
3	16:07:000000:1115:3Y1	Раздел с сохранением исходного земельного участка в измененных границах	Автомобильный транспорт	1738	16:07:000000:1115	19122	ПАО «Татнефть» им. В.Д.Шашина	Собственность
25	16:07:000000:1146:3Y1	Раздел с сохранением исходного земельного участка в измененных границах	Автомобильный транспорт	3	16:07:000000:1146	264	ПАО «Татнефть» им. В.Д.Шашина	Договор аренды земельного участка, находящегося в государственной собственности от 26.07.2016 №МС 04-071- 5534-ПР
27	16:07:1300006:146:3Y1	Раздел исходного земельного участка	Автомобильный транспорт	1250	16:07:130006:146	18535	ПАО «Татнефть» им. В.Д.Шашина	Собственность
26a	16:07:130006:147:3Y1	Раздел исходного земельного участка	Автомобильный транспорт	1429	16:07:130006:147	10637	ПАО «Татнефть» им. В.Д.Шашина	Собственность
27	16:07:130006:150:3Y1	Раздел исходного земельного участка	Автомобильный транспорт	1348	16:07:130006:150	4303	ПАО «Татнефть» им. В.Д.Шашина	Собственность

28a	16:07:130006:155:3Y1	Раздел исходного земельного участка	Автомобильный транспорт	137	16:07:130006:155	2508	ПАО «Татнефть» им. В.Д.Шашина	Собственность
29	16:07:130006:156:3Y1	Раздел исходного земельного участка	Автомобильный транспорт	1361	16:07:130006:156	10913	ПАО «Татнефть» им. В.Д.Шашина	Собственность
23	16:07:130006:184:3Y1	Раздел исходного земельного участка	Автомобильный транспорт	3042	16:07:130006:184	5746	ПАО «Татнефть» им. В.Д. Шашина	Собственность
23	16:07:130006:185:3Y1	Раздел исходного земельного участка	Автомобильный транспорт	2942	16:07:130006:185	13179	ПАО «Татнефть» им. В.Д. Шашина	Собственность
21a	16:07:130006:189:3Y1	Раздел исходного земельного участка	Автомобильный транспорт	3065	16:07:130006:189	5552	ПАО «Татнефть» им. В.Д. Шашина	Собственность
22a	16:07:130006:195:3Y1	Раздел исходного земельного участка	Автомобильный транспорт	2549	16:07:130006:195	10406	ПАО «Татнефть» им. В.Д.Шашина	Собственность
24a	16:07:130006:496:3Y1	Раздел исходного земельного участка	Автомобильный транспорт	1245	16:07:130006:496	5916	ПАО «Татнефть» им. В.Д.Шашина	Собственность
28a	16:07:130006:66:3Y1	Раздел исходного земельного участка	Автомобильный транспорт	1027	16:07:130006:66	2310	ПАО «Татнефть» им. В.Д.Шашина	Собственность
19a	16:07:130009:3:3Y1	Раздел исходного земельного участа	Автомобильный транспорт	2522	16:07:130009:3	7995	ПАО «Татнефть» им. В.Д.Шашина	Собственность
17a	16:07:140001:17:3Y1	Раздел исходного земельного участка	Автомобильный транспорт	1248	16:07:140001:17	12481	ПАО «Татнефть» им. В.Д.Шашина	Собственность

9	16:07:140001:21:3У1	Раздел исходного земельного участка	Автомобильный транспорт	1154	16:07:140001:21	8687	Закрытое акционерное общество «Охтин-Ойл»	Собственность
11а	16:07:140001:23:3У1	Раздел исходного земельного участка	Автомобильный транспорт	1140	16:07:140001:23	1516	ПАО «Татнефть» им. В.Д.Шашина	Собственность
12а	16:07:140001:24:3У1	Раздел исходного земельного участка	Автомобильный транспорт	1767	16:07:140001:24	5772	ПАО «Татнефть» им. В.Д.Шашина	Собственность
11а	16:07:140001:4:3У1	Раздел исходного земельного участка	Автомобильный транспорт	898	16:07:140001:4	2499	ПАО «Татнефть» им. В.Д.Шашина	Собственность
4а	16:07:240001:413:3У1	Раздел исходного земельного участка	Автомобильный транспорт	22506	16:07:240001:413	47807	Фархутдинов Ахматкарим Лябипович, Фархутдинов Рамиль Лябипович	Долевая собственность
4	16:07:240001:782:3У1	Раздел исходного земельного участка	Автомобильный транспорт	260	16:07:240001:782	533	Акционерное общество «СМП-Нефтегаз»	Договор аренды земельного участка, находящегося в государственной собственности от 07.10.2013 №МС 04-071- 3958-ПРОМ
4	16:07:240001:783:3У1	Раздел исходного земельного участка	Автомобильный транспорт	900	16:07:240001:783	2865	Акционерное общество «СМП-Нефтегаз»	Договор аренды земельного участка, находящегося в государственной собственности от 07.10.2013 №МС 04-071- 3958-ПРОМ
6а	16:07:260002:20:3У1	Раздел исходного земельного участка	Автомобильный транспорт	2000	16:07:260002:20	15029	Закрытое акционерное общество «Охтин-Ойл»	Собственность

26в	16:07:130007:11:3У1	Раздел исходного земельного участка	Автомобильный транспорт	363	16:07:130007:11	704	ПАО «Татнефть» им. В.Д.Шашина	Собственность
20	16:07:140006:42:3У1	Раздел исходного земельного участка	Автомобильный транспорт	115	16:07:140006:42	8224	ПАО «Татнефть» им. В.Д.Шашина	Собственность
1, 46, 5,	16:07:240001	Образование из земель государствен ной или муниципальной собственности	Автомобильный транспорт	915				
6	16:07:260002	Образование из земель государствен ной или муниципальной собственности	Автомобильный транспорт	6				
7, 8, 10, 11, 12, 13, 15, 176	16:07:140001	Образование из земель государствен ной или муниципальной собственности	Автомобильный транспорт	16306				
21, 22, 24, 26, 28, 30	16:07:130006	Образование из земель государствен ной или муниципальной собственности	Автомобильный транспорт	19635				
196	16:07:130009	Образование из земель государствен ной или муниципальной собственности	Автомобильный транспорт	2972				

Таблица №1

КАТАЛОГ КООРДИНАТ ФОРМИРУЕМЫХ ЗЕМЕЛЬНЫХ УЧАСТКОВ ОБРАЗОВАННЫХ ПУТЁМ РАЗДЕЛА С СОХРАНЕНИЕМ ИСХОДНОГО ЗЕМЕЛЬНОГО УЧАСТКА В ИЗМЕНЕННЫХ ГРАНИЦАХ		
Условный номер земельного участка: 16:07:000000:143:3У1		
Площадь земельного участка -1984 м ²		
Обозначение характерных точек границ	Координаты в системе МСК-16	
	X	Y
н1	369559.88	2288146.35
н2	369561.81	2288162.54
н3	369466.32	2288322.39
н4	369462.30	2288327.14
н5	369459.02	2288326.14
н6	369453.02	2288324.14
н7	369452.02	2288323.83
н8	369458.68	2288315.94
н1	369559.88	2288146.35
Условный номер земельного участка: 16:07:000000:1018:3У1		
Площадь земельного участка - 8 м ²		
Обозначение характерных точек границ	Координаты в системе МСК-16	
	X	Y
16:07:000000:1018:3У1(1)		
н1	371717.10	2294227.48
н2	371717.06	2294228.48
н3	371716.06	2294228.44
н4	371716.10	2294227.44
н1	371717.10	2294227.48
16:07:000000:1018:3У1(2)		
н5	371948.75	2294846.58
н6	371948.68	2294847.58
н7	371947.68	2294847.51
н8	371947.75	2294846.52

Н5	371948.75	2294846.58
16:07:000000:1018:3Y1(3)		
Н9	371657.46	2294224.97
Н10	371657.42	2294225.97
Н11	371656.42	2294225.93
Н12	371656.46	2294224.93
Н9	371657.46	2294224.97
16:07:000000:1018:3Y1(4)		
Н13	372072.19	2294854.50
Н14	372072.12	2294855.49
Н15	372071.13	2294855.43
Н16	372071.19	2294854.43
Н13	372072.19	2294854.50
16:07:000000:1018:3Y1(5)		
Н17	371806.66	2294230.89
Н18	371806.62	2294231.89
Н19	371805.62	2294231.85
Н20	371805.66	2294230.85
Н17	371806.66	2294230.89
16:07:000000:1018:3Y1(6)		
Н21	372131.72	2294858.35
Н22	372131.65	2294859.35
Н23	372130.65	2294859.28
Н24	372130.72	2294858.28
Н21	372131.72	2294858.35
16:07:000000:1018:3Y1(7)		
Н25	372013.11	2294850.68
Н26	372013.05	2294851.68
Н27	372012.05	2294851.61
Н28	372012.12	2294850.61
Н25	372013.11	2294850.68
16:07:000000:1018:3Y1(8)		
Н29	371764.18	2294229.51

н30	371764.14	2294230.51
н31	371763.14	2294230.47
н32	371763.18	2294229.47
н29	371764.18	2294229.51
Условный номер земельного участка: 16:07:000000:1020:3У1		
Площадь земельного участка -62 м ²		
Обозначение характерных точек границ	Координаты в системе МСК-16	
	X	Y
16:07:000000:1		
н1	370868.80	2292325.74
н2	370869.04	2292326.71
н3	370868.07	2292326.96
н4	370867.83	2292325.99
н1	370868.80	2292325.74
16:07:000000:1		
н5	370895.77	2292603.62
н6	370895.74	2292604.62
н7	370894.74	2292604.60
н8	370894.77	2292603.60
н5	370895.77	2292603.62
16:07:000000:1		
н9	370888.95	2292406.82
н10	370889.20	2292407.79
н11	370888.23	2292408.03
н12	370887.99	2292407.06
н9	370888.95	2292406.82
16:07:000000:1		
н13	370897.61	2292440.89
н14	370897.78	2292441.88
н15	370891.05	2292443.04
н16	370890.88	2292442.05
н13	370897.61	2292440.89
16:07:000000:1		
н17	370896.76	2292509.11

Н18	370896.74	2292510.11
Н19	370895.74	2292510.08
Н20	370895.76	2292509.08
Н17	370896.76	2292509.11
16:07:000000:1		
Н21	370855.88	2292242.26
Н22	370855.87	2292243.26
Н23	370847.83	2292243.44
Н24	370847.85	2292236.36
Н25	370848.85	2292236.37
Н21	370855.88	2292242.26
16:07:000000:1		
Н26	370894.37	2292698.89
Н27	370894.35	2292699.89
Н28	370893.35	2292699.87
Н29	370893.37	2292698.87
Н26	370894.37	2292698.89
16:07:000000:1020:3Y1(8)		
Н30	370896.14	2292554.88
Н31	370896.12	2292555.88
Н32	370895.12	2292555.86
Н33	370895.14	2292554.86
Н30	370896.14	2292554.88
16:07:000000:1020:3Y1(9)		
Н34	370897.23	2292474.34
Н35	370897.21	2292475.34
Н36	370896.21	2292475.32
Н37	370896.23	2292474.32
Н34	370897.23	2292474.34
16:07:000000:1020:3Y1(10)		
Н38	371068.25	2292908.92
Н39	371068.04	2292909.90
Н40	371067.06	2292909.68

н41	371067.27	2292908.71
н38	371068.25	2292908.92
16:07:000000:10		
н42	371116.62	2292919.51
н43	371116.40	2292920.49
н44	371115.43	2292920.27
н45	371115.64	2292919.30
н42	371116.62	2292919.51
16:07:000000:1020:3Y1(12)		
н46	371023.84	2292899.26
н47	371024.80	2292899.54
н48	371023.16	2292905.38
н49	371022.20	2292905.11
н46	371023.84	2292899.26
16:07:000000:1020:3Y1(13)		
н50	370878.86	2292366.29
н51	370879.11	2292367.26
н52	370878.14	2292367.50
н53	370877.89	2292366.53
н50	370878.86	2292366.29
16:07:000000:10		
н54	370859.46	2292287.94
н55	370859.70	2292288.91
н56	370858.73	2292289.16
н57	370858.49	2292288.19
н54	370859.46	2292287.94
16:07:000000:1020:3Y1(15)		
н58	371166.63	2292930.36
н59	371166.41	2292931.33
н60	371165.44	2292931.12
н61	371165.65	2292930.14
н58	371166.63	2292930.36
16:07:000000:1020:3Y1(16)		

н62	370980.14	2292889.63
н63	370979.87	2292890.59
н64	370978.90	2292890.31
н65	370979.18	2292889.35
н62	370980.14	2292889.63
16:07:000000:1020:3Y1(17)		
н66	370895.00	2292653.78
н67	370894.98	2292654.78
н68	370893.98	2292654.75
н69	370894.00	2292653.75
н66	370895.00	2292653.78
Условный номер земельного участка: 16:07:000000:1022:3Y1		
Площадь земельного участка - 34 м ²		
Обозначение характерных точек границ	Координаты в системе МСК-16	
	X	Y
16:07:000000:1022:3Y1(1)		
н1	372989.91	2298724.99
н2	372987.26	2298729.36
н3	372986.41	2298728.84
н4	372984.96	2298723.36
н5	372985.45	2298722.48
н1	372989.91	2298724.99
16:07:000000:1022:3Y1(2)		
н6	372879.49	2298676.89
н7	372880.45	2298677.16
н8	372877.96	2298685.84
н9	372877.00	2298685.56
н6	372879.49	2298676.89
16:07:000000:1022:3Y1(3)		
н10	372918.73	2298692.70
н11	372919.72	2298692.85
н12	372919.00	2298697.81

н13	372918.01	2298697.67
н10	372918.73	2298692.70
16:07:000000:1022:3У1(4)		
н14	373030.37	2298741.49
н15	373030.00	2298742.41
н16	373029.07	2298742.04
н17	373029.45	2298741.11
н14	373030.37	2298741.49
16:07:000000:1022:3У1(5)		
н18	372952.09	2298709.85
н19	372951.72	2298710.78
н20	372950.79	2298710.42
н21	372951.16	2298709.48
н18	372952.09	2298709.85
Условный номер земельного участка: 16:07:000000:1023:3У1		
Площадь земельного участка - 35 м ²		
Обозначение характерных точек границ	Координаты в системе МСК-16	
	Х	У
16:07:000000:1023:3У1(1)		
н1	372873.19	2298700.71
н2	372872.81	2298701.64
н3	372871.88	2298701.26
н4	372872.26	2298700.33
н1	372873.19	2298700.71
16:07:000000:1023:3У1(2)		
н5	373021.72	2298760.97
н6	373021.36	2298761.90
н7	373020.43	2298761.54
н8	373020.79	2298760.60
н5	373021.72	2298760.97
16:07:000000:1023:3У1(3)		
н9	372838.63	2298686.53

н10	372838.25	2298687.46
н11	372837.33	2298687.08
н12	372837.71	2298686.15
н9	372838.63	2298686.53
16:07:000000:1023:3Y1(4)		
н13	372955.22	2298729.39
н14	372956.09	2298729.89
н15	372951.22	2298738.23
н16	372950.35	2298737.72
н13	372955.22	2298729.39
16:07:000000:1023:3Y1(5)		
н17	372985.74	2298742.17
н18	372986.72	2298742.36
н19	372985.66	2298747.73
н20	372979.95	2298747.05
н21	372980.06	2298746.06
н17	372985.74	2298742.17
16:07:000000:1023:3Y1(6)		
н22	372918.66	2298719.37
н23	372918.28	2298720.30
н24	372917.35	2298719.92
н25	372917.73	2298718.99
н22	372918.66	2298719.37
Условный номер земельного участка: 16:07:000000:1024:3Y1		
Площадь земельного участка - 19 м ²		
Обозначение характерных точек границ	Координаты в системе МСК-16	
	Х	Y
16:07:000000:1024:3Y1(1)		
н1	372669.31	2297150.07
н2	372669.49	2297151.06
н3	372668.51	2297151.24
н4	372668.33	2297150.25

Н1	372669.31	2297150.07
16:07:000000:1024:3Y1(2)		
Н5	372658.66	2296878.04
Н6	372658.48	2296879.02
Н7	372657.50	2296878.84
Н8	372657.68	2296877.86
Н5	372658.66	2296878.04
16:07:000000:1024:3Y1(3)		
Н9	372686.04	2296720.37
Н10	372685.88	2296721.36
Н11	372684.89	2296721.19
Н12	372685.06	2296720.20
Н9	372686.04	2296720.37
16:07:000000:1024:3Y1(4)		
Н13	372757.13	2297135.57
Н14	372757.29	2297136.56
Н15	372756.31	2297136.73
Н16	372756.14	2297135.74
Н13	372757.13	2297135.57
16:07:000000:1024:3Y1(5)		
Н17	372846.15	2297120.62
Н18	372846.32	2297121.60
Н19	372845.33	2297121.77
Н20	372845.16	2297120.79
Н17	372846.15	2297120.62
16:07:000000:1024:3Y1(6)		
Н21	372648.14	2296944.01
Н22	372648.00	2296945.00
Н23	372647.01	2296944.86
Н24	372647.15	2296943.87
Н21	372648.14	2296944.01
16:07:000000:1024:3Y1(7)		

Н25	372711.62	2297143.36
Н26	372711.78	2297144.35
Н27	372710.79	2297144.50
Н28	372710.63	2297143.52
Н25	372711.62	2297143.36
16:07:000000:1024:3Y1(8)		
Н29	372802.09	2297128.04
Н30	372802.25	2297129.02
Н31	372801.26	2297129.19
Н32	372801.10	2297128.20
Н29	372802.09	2297128.04
16:07:000000:1024:3Y1(9)		
Н33	372664.83	2296844.19
Н34	372664.66	2296845.18
Н35	372663.67	2296845.01
Н36	372663.84	2296844.03
Н33	372664.83	2296844.19
16:07:000000:1024:3Y1(10)		
Н37	372542.42	2296202.43
Н38	372542.35	2296203.43
Н39	372541.35	2296203.36
Н40	372541.42	2296202.37
Н37	372542.42	2296202.43
16:07:000000:1024:3Y1(11)		
Н41	372384.66	2296191.55
Н42	372384.59	2296192.55
Н43	372383.59	2296192.48
Н44	372383.66	2296191.48
Н41	372384.66	2296191.55
16:07:000000:1024:3Y1(12)		
Н45	372635.18	2297033.65
Н46	372635.04	2297034.65

н47	372634.05	2297034.50
н48	372634.19	2297033.51
н45	372635.18	2297033.65
16:07:000000:1024:3Y1(13)		
н49	372487.77	2296198.66
н50	372487.70	2296199.66
н51	372486.71	2296199.59
н52	372486.77	2296198.60
н49	372487.77	2296198.66
16:07:000000:1024:3Y1(14)		
н53	372644.18	2296971.44
н54	372644.04	2296972.43
н55	372643.05	2296972.29
н56	372643.19	2296971.30
н53	372644.18	2296971.44
16:07:000000:1024:3Y1(15)		
н57	372702.91	2296621.96
н58	372702.74	2296622.95
н59	372701.75	2296622.78
н60	372701.92	2296621.80
н57	372702.91	2296621.96
16:07:000000:1024:3Y1(16)		
н61	372422.36	2296194.15
н62	372422.29	2296195.15
н63	372421.29	2296195.08
н64	372421.36	2296194.08
н61	372422.36	2296194.15
16:07:000000:1024:3Y1(17)		
н65	372693.39	2296677.49
н66	372693.22	2296678.48
н67	372692.24	2296678.31
н68	372692.41	2296677.32

н65	372693.39	2296677.49
16:07:000000:1024:3Y1(18)		
н69	372651.84	2296918.43
н70	372651.67	2296919.41
н71	372650.69	2296919.25
н72	372650.85	2296918.26
н69	372651.84	2296918.43
16:07:000000:1024:3Y1(19)		
н73	372674.95	2296785.10
н74	372674.78	2296786.08
н75	372673.80	2296785.91
н76	372673.97	2296784.93
н73	372674.95	2296785.10
Условный номер земельного участка: 16:07:000000:1027:3Y1		
Площадь земельного участка - 13 м ²		
Обозначение характерных точек границ	Координаты в системе МСК-16	
	X	Y
16:07:000000:1027:3Y1(1)		
н1	372605.57	2296946.64
н2	372605.46	2296947.63
н3	372604.47	2296947.52
н4	372604.58	2296946.53
н1	372605.57	2296946.64
16:07:000000:1027:3Y1(2)		
н5	372639.45	2296897.09
н6	372639.40	2296898.09
н7	372638.41	2296898.04
н8	372638.45	2296897.04
н5	372639.45	2296897.09
16:07:000000:1027:3Y1(3)		
н9	372679.64	2296898.60
н10	372679.66	2296899.60

Н11	372675.09	2296899.66
Н12	372675.08	2296898.66
Н9	372679.64	2296898.60
16:07:000000:1027:3Y1(4)		
Н13	372609.65	2296910.33
Н14	372609.54	2296911.32
Н15	372608.55	2296911.21
Н16	372608.66	2296910.21
Н13	372609.65	2296910.33
16:07:000000:1027:3Y1(5)		
Н17	372611.86	2296895.86
Н18	372611.71	2296896.85
Н19	372610.72	2296896.70
Н20	372610.87	2296895.71
Н17	372611.86	2296895.86
16:07:000000:1027:3Y1(6)		
Н21	372731.51	2296901.42
Н22	372731.47	2296902.42
Н23	372730.47	2296902.38
Н24	372730.51	2296901.38
Н21	372731.51	2296901.42
16:07:000000:1027:3Y1(7)		
Н25	372703.32	2296900.24
Н26	372703.26	2296901.24
Н27	372702.27	2296901.18
Н28	372702.32	2296900.18
Н25	372703.32	2296900.24
16:07:000000:1027:3Y1(8)		
Н29	372761.64	2296902.97
Н30	372761.59	2296903.97
Н31	372760.59	2296903.92
Н32	372760.64	2296902.92

н29	372761.64	2296902.97
16:07:000000:1027:3У1(9)		
н33	372790.61	2296904.40
н34	372790.56	2296905.40
н35	372789.56	2296905.35
н36	372789.61	2296904.35
н33	372790.61	2296904.40
Условный номер земельного участка: 16:07:000000:1041:3У1		
Площадь земельного участка - 8 м ²		
Обозначение характерных точек границ	Координаты в системе МСК-16	
	X	Y
16:07:000000:1041:3У1(1)		
н1	372847.21	2299317.74
н2	372847.18	2299318.73
н3	372846.18	2299318.71
н4	372846.21	2299317.71
н1	372847.21	2299317.74
16:07:000000:1041:3У1(2)		
н5	372947.14	2299160.87
н6	372946.44	2299161.59
н7	372945.72	2299160.90
н8	372946.42	2299160.18
н5	372947.14	2299160.87
16:07:000000:1041:3У1(3)		
н9	372788.58	2299315.95
н10	372788.55	2299316.95
н11	372787.55	2299316.92
н12	372787.58	2299315.92
н9	372788.58	2299315.95
16:07:000000:1041:3У1(4)		
н13	372676.24	2299312.53
н14	372676.21	2299313.53

н15	372675.21	2299313.50
н16	372675.24	2299312.50
н13	372676.24	2299312.53
16:07:000000:1041:3У1(5)		
н17	372734.47	2299314.31
н18	372734.44	2299315.31
н19	372733.44	2299315.27
н20	372733.47	2299314.27
н17	372734.47	2299314.31
16:07:000000:1041:3У1(6)		
н21	372868.83	2299085.08
н22	372868.13	2299085.80
н23	372867.41	2299085.10
н24	372868.11	2299084.38
н21	372868.83	2299085.08
16:07:000000:1041:3У1(7)		
н25	372909.37	2299124.32
н26	372908.67	2299125.04
н27	372907.95	2299124.34
н28	372908.65	2299123.62
н25	372909.37	2299124.32
16:07:000000:1041:3У1(8)		
н29	372830.00	2299047.50
н30	372829.31	2299048.22
н31	372828.59	2299047.53
н32	372829.29	2299046.81
н29	372830.00	2299047.50
Условный номер земельного участка: 16:07:000000:1048:3У1		
Площадь земельного участка - 9 м ²		
Обозначение характерных точек границ	Координаты в системе МСК-16	
	X	Y
16:07:000000:1048:3У1(1)		

Н1	369853.54	2289286.68
Н2	369853.10	2289287.58
Н3	369852.20	2289287.14
Н4	369852.64	2289286.24
Н1	369853.54	2289286.68
16:07:000000:1048:3Y1(2)		
Н5	369685.67	2289222.00
Н6	369685.34	2289222.95
Н7	369684.40	2289222.62
Н8	369684.72	2289221.68
Н5	369685.67	2289222.00
16:07:000000:1048:3Y1(3)		
Н9	369893.08	2289307.12
Н10	369892.64	2289308.01
Н11	369891.74	2289307.57
Н12	369892.18	2289306.67
Н9	369893.08	2289307.12
16:07:000000:1048:3Y1(4)		
Н13	369729.35	2289237.34
Н14	369729.02	2289238.29
Н15	369728.08	2289237.96
Н16	369728.40	2289237.01
Н13	369729.35	2289237.34
16:07:000000:1048:3Y1(5)		
Н17	369770.44	2289251.82
Н18	369770.11	2289252.76
Н19	369769.17	2289252.44
Н20	369769.50	2289251.49
Н17	369770.44	2289251.82
16:07:000000:1048:3Y1(6)		
Н21	369811.67	2289266.18
Н22	369812.59	2289266.57

н23	369811.00	2289270.33
н24	369810.08	2289269.94
н21	369811.67	2289266.18
Условный номер земельного участка: 16:07:000000:1081:3У1		
Площадь земельного участка - 47 м ²		
Обозначение характерных точек границ	Координаты в системе МСК-16	
	X	Y
16:07:000000:1081:3У1(1)		
н1	372325.60	2279831.25
н2	372325.62	2279832.25
н3	372324.62	2279832.27
н4	372324.60	2279831.27
н1	372325.60	2279831.25
16:07:000000:1081:3У1(2)		
н5	372083.80	2280852.62
н6	372083.25	2280853.45
н7	372082.42	2280852.90
н8	372082.97	2280852.07
н5	372083.80	2280852.62
16:07:000000:1081:3У1(3)		
н9	372027.24	2280906.06
н10	372027.81	2280906.89
н11	372026.98	2280907.46
н12	372026.41	2280906.63
н9	372027.24	2280906.06
16:07:000000:1081:3У1(4)		
н13	372283.60	2279833.25
н14	372283.62	2279834.25
н15	372282.62	2279834.27
н16	372282.60	2279833.27
н13	372283.60	2279833.25
16:07:000000:1081:3У1(5)		

Н17	372107.80	2280814.62
Н18	372107.25	2280815.45
Н19	372106.42	2280814.90
Н20	372106.97	2280814.07
Н17	372107.80	2280814.62
16:07:000000:1081:3Y1(6)		
Н21	372232.51	2280759.18
Н22	372232.69	2280760.16
Н23	372231.71	2280760.34
Н24	372231.53	2280759.36
Н21	372232.51	2280759.18
16:07:000000:1081:3Y1(7)		
Н25	372201.51	2280765.18
Н26	372201.69	2280766.16
Н27	372200.71	2280766.34
Н28	372200.53	2280765.36
Н25	372201.51	2280765.18
16:07:000000:1081:3Y1(8)		
Н29	372161.51	2280772.18
Н30	372161.69	2280773.16
Н31	372160.71	2280773.34
Н32	372160.53	2280772.36
Н29	372161.51	2280772.18
16:07:000000:1081:3Y1(9)		
Н33	372240.60	2279835.25
Н34	372240.62	2279836.25
Н35	372239.62	2279836.27
Н36	372239.60	2279835.27
Н33	372240.60	2279835.25
16:07:000000:1081:3Y1(10)		
Н37	372197.60	2279837.25
Н38	372197.62	2279838.25

н39	372196.62	2279838.27
н40	372196.60	2279837.27
н37	372197.60	2279837.25
16:07:000000:1081:3У1(11)		
н41	372062.78	2280885.54
н42	372061.47	2280890.37
н43	372060.50	2280890.12
н44	372057.44	2280883.98
н45	372057.89	2280883.09
н41	372062.78	2280885.54
16:07:000000:1081:3У1(12)		
н46	372365.60	2279830.25
н47	372365.62	2279831.25
н48	372364.62	2279831.27
н49	372364.60	2279830.27
н46	372365.60	2279830.25
16:07:000000:1081:3У1(13)		
н50	372133.82	2280781.76
н51	372133.11	2280782.47
н52	372126.97	2280781.45
н53	372126.42	2280780.62
н54	372130.25	2280778.07
н50	372133.82	2280781.76
Условный номер земельного участка: 16:07:000000:1354:3У1		
Площадь земельного участка - 1248 м ²		
Обозначение характерных точек границ	Координаты в системе МСК-16	
	Х	У
н1	371458.53	2282765.80
н2	371475.53	2282767.05
н3	371511.28	2282775.30
н4	371532.28	2282779.93
н5	371533.74	2282780.25

н6	371531.26	2282786.02
н7	371529.80	2282785.69
н8	371509.93	2282781.25
н9	371474.61	2282773.10
н10	371457.82	2282771.86
н11	371439.87	2282768.99
н12	371400.32	2282756.41
н13	371368.98	2282748.13
н14	371334.97	2282736.15
н15	371334.00	2282735.81
н16	371333.58	2282735.66
н17	371336.00	2282730.04
н18	371337.39	2282730.53
н19	371370.78	2282742.30
н20	371402.03	2282750.55
н21	371441.28	2282763.05
н1	371458.53	2282765.80

Условный номер земельного участка: 16:07:000000:173:3У1

Площадь земельного участка - 2273 м²

Обозначение характерных точек границ	Координаты в системе МСК-16	
	X	Y
н1	372958.06	2297854.84
н2	372832.33	2297821.58
н3	372749.08	2297774.41
н4	372746.59	2297773.00
н5	372747.78	2297785.14
н6	372828.55	2297830.88
н7	372959.11	2297865.42
н1	372958.06	2297854.84

Условный номер земельного участка: 16:07:000000:1863:3У1

Площадь земельного участка - 1349 м²

Обозначение	Координаты в системе МСК-16	
-------------	-----------------------------	--

характерных точек границ	X	Y
16:07:000000:1863:3У1(1)		
н1	370429.52	2285070.06
н2	370430.27	2285070.31
н3	370430.77	2285070.56
н4	370431.52	2285071.06
н5	370432.02	2285071.31
н6	370432.77	2285071.81
н7	370433.27	2285072.31
н8	370433.77	2285073.06
н9	370434.02	2285073.56
н10	370434.52	2285074.31
н11	370434.77	2285074.81
н12	370435.02	2285075.56
н13	370435.02	2285076.31
н14	370435.27	2285077.06
н15	370435.27	2285077.81
н16	370435.27	2285078.56
н17	370435.02	2285079.31
н18	370435.02	2285080.06
н19	370434.77	2285080.81
н20	370434.52	2285081.31
н21	370434.02	2285082.06
н22	370433.77	2285082.56
н23	370433.27	2285083.31
н24	370432.77	2285083.81
н25	370432.02	2285084.31
н26	370431.52	2285084.56
н27	370430.77	2285085.06
н28	370430.27	2285085.31
н29	370429.52	2285085.56
н30	370428.77	2285085.56

н31	370428.02	2285085.81
н32	370427.27	2285085.81
н33	370426.52	2285085.81
н34	370425.77	2285085.56
н35	370425.02	2285085.56
н36	370424.27	2285085.31
н37	370423.77	2285085.06
н38	370423.02	2285084.56
н39	370422.52	2285084.31
н40	370421.77	2285083.81
н41	370421.27	2285083.31
н42	370420.77	2285082.56
н43	370420.52	2285082.06
н44	370420.02	2285081.31
н45	370419.77	2285080.81
н46	370419.52	2285080.06
н47	370419.52	2285079.31
н48	370419.27	2285078.56
н49	370419.27	2285077.81
н50	370419.27	2285077.06
н51	370419.52	2285076.31
н52	370419.52	2285075.56
н53	370419.77	2285074.81
н54	370420.02	2285074.31
н55	370420.52	2285073.56
н56	370420.77	2285073.06
н57	370421.27	2285072.31
н58	370421.77	2285071.81
н59	370422.52	2285071.31
н60	370423.02	2285071.06
н61	370423.77	2285070.56
н62	370424.27	2285070.31

н63	370425.02	2285070.06
н64	370425.77	2285070.06
н65	370426.52	2285069.81
н66	370427.27	2285069.81
н67	370428.02	2285069.81
н68	370428.77	2285070.06
н1	370429.52	2285070.06
16:07:000000:1863:3Y1(2)		
н69	371505.53	2282792.05
н70	371498.28	2282792.05
н71	371480.78	2282795.30
н72	371467.28	2282796.55
н73	371453.53	2282795.80
н74	371444.53	2282794.05
н75	371430.03	2282787.80
н76	371404.03	2282773.80
н77	371381.53	2282766.30
н78	371356.78	2282758.55
н79	371333.03	2282747.80
н80	371330.43	2282746.68
н81	371329.08	2282746.10
н82	371327.45	2282749.88
н83	371328.80	2282750.47
н84	371331.28	2282751.55
н85	371355.28	2282762.30
н86	371380.03	2282770.05
н87	371402.28	2282777.55
н88	371428.28	2282791.55
н89	371427.53	2282793.30
н90	371427.03	2282794.30
н91	371442.28	2282801.05
н92	371453.03	2282802.80

н93	371467.28	2282803.55
н94	371481.78	2282802.30
н95	371498.78	2282799.05
н96	371504.03	2282799.05
н97	371512.53	2282803.05
н98	371521.44	2282808.80
н99	371524.25	2282802.28
н100	371516.03	2282796.80
н69	371505.53	2282792.05

Условный номер земельного участка: 16:07:000000:1981:3У1

Площадь земельного участка - 2524 м²

Обозначение характерных точек границ	Координаты в системе МСК-16	
	X	Y
н1	372391.25	2295781.00
н2	372410.50	2295784.25
н3	372411.00	2295795.50
н4	372392.00	2295819.75
н5	372367.75	2295842.00
н6	372345.75	2295842.00
н7	372345.75	2295829.75
н8	372361.50	2295788.50
н9	372371.00	2295782.25
н1	372391.25	2295781.00

Условный номер земельного участка: 16:07:000000:2182:3У1

Площадь земельного участка - 40 м²

Обозначение характерных точек границ	Координаты в системе МСК-16	
	X	Y
16:07:000000:2182:3У1(2)		
н5	372466.23	2295914.90
н6	372468.02	2295917.52
н7	372465.40	2295919.31
н8	372463.60	2295916.69
н5	372466.23	2295914.90

16:07:000000:2182:3У1(3)		
н9	372369.46	2295773.03
н10	372371.25	2295775.65
н11	372368.63	2295777.45
н12	372366.83	2295774.82
н9	372369.46	2295773.03
16:07:000000:2182:3У1(4)		
н13	372272.99	2295631.82
н14	372274.79	2295634.44
н15	372272.17	2295636.24
н16	372270.37	2295633.61
н13	372272.99	2295631.82
16:07:000000:2182:3У1(5)		
н17	372184.96	2295503.49
н18	372186.76	2295506.11
н19	372184.13	2295507.91
н20	372182.34	2295505.28
н17	372184.96	2295503.49
Условный номер земельного участка: 16:07:000000:285:3У1		
Площадь земельного участка - 7 м ²		
Обозначение характерных точек границ	Координаты в системе МСК-16	
	Х	У
н1	371403.64	2293556.89
н2	371402.02	2293559.05
н3	371399.86	2293557.43
н4	371401.48	2293555.27
н1	371403.64	2293556.89
Условный номер земельного участка: 16:07:000000:286:3У1		
Площадь земельного участка - 7 м ²		
Обозначение характерных точек границ	Координаты в системе МСК-16	
	Х	У
н1	371276.79	2293328.29
н2	371276.81	2293330.99

н3	371274.11	2293331.02
н4	371274.09	2293328.32
н1	371276.79	2293328.29
Условный номер земельного участка: 3У1		
Площадь земельного участка - 3574 м ²		
Обозначение характерных точек границ	Координаты в системе МСК-16	
	X	Y
н1	372950.89	2276092.94
н2	372948.74	2276110.45
н3	372747.00	2276117.82
н4	372749.22	2276099.74
н1	372950.89	2276092.94
Условный номер земельного участка: 16:07:000000:1355:3У1		
Площадь земельного участка - 1998 м ²		
Обозначение характерных точек границ	Координаты в системе МСК-16	
	X	Y
н1	373545.11	2267593.76
н2	373654.41	2267711.67
н3	373652.57	2267721.44
н4	373539.24	2267599.20
н5	373482.68	2267538.25
н6	373484.42	2267530.16
н7	373484.74	2267528.71
н1	373545.11	2267593.76
Условный номер земельного участка: 16:07:000000:1115:3У1		
Площадь земельного участка - 1738 м ²		
Обозначение характерных точек границ	Координаты в системе МСК-16	
	X	Y
н1	373315.91	2269504.92
н2	373314.47	2269512.54
н3	373313.50	2269512.15
н4	373303.10	2269510.49

н5	373204.96	2269464.53
н6	373124.96	2269428.24
н7	373126.43	2269420.45
н8	373208.01	2269457.56
н1	373315.91	2269504.92
Условный номер земельного участка: 16:07:000000:1146:3У1		
Площадь земельного участка - 3 м ²		
Обозначение характерных точек границ	Координаты в системе МСК-16	
	X	Y
16:07:000000:1146:3У1(1)		
н1	372331.43	2295534.58
н2	372331.37	2295535.57
н3	372330.38	2295535.51
н4	372330.44	2295534.52
н1	372331.43	2295534.58
16:07:000000:1146:3У1(2)		
н5	372220.34	2295527.30
н6	372220.28	2295528.30
н7	372219.28	2295528.24
н8	372219.34	2295527.24
н5	372220.34	2295527.30
16:07:000000:1146:3У1(3)		
н9	372276.47	2295531.28
н10	372276.40	2295532.27
н11	372275.40	2295532.20
н12	372275.47	2295531.21
н9	372276.47	2295531.28

КАТАЛОГ КООРДИНАТ ФОРМИРУЕМЫХ ЗЕМЕЛЬНЫХ УЧАСТКОВ
ОБРАЗОВАННЫХ ПУТЁМ РАЗДЕЛА ИСХОДНОГО
ЗЕМЕЛЬНОГО УЧАСТКА

Условный номер земельного участка: 16:07:130006:146:3У1	
Площадь земельного участка -1243	
Обозначение характерных	Координаты в системе МСК-16

точек границ	X	Y
н58	372745.12	2296719.08
н59	372746.86	2296725.07
н59	372746.86	2296725.07
н60	372538.87	2296730.75
н61	372537.06	2296724.82
н58	372745.12	2296719.08

Условный номер земельного участка: 16:07:130006:147:3У1

Площадь земельного участка -1429

Обозначение характерных точек границ	Координаты в системе МСК-16	
	X	Y
н45	н46	10.84
н46	н47	39.55
н47	н48	46.10

н48	н49	46.51
н49	н50	6.79
н50	н51	52.56
н51	н52	11.01
н52	н53	83.71
н53	н54	12.35
н54	н55	95.61
н55	н56	8.67
н56	н57	45.49
н57	н45	49.15

Условный номер земельного участка: 16:07:130006:150:3У1

Площадь земельного участка -1348 м²

Обозначение характерных точек границ	Координаты в системе МСК-16	
	X	Y
н62	н62	0.00
н62	н63	6.21
н63	н64	83.67
н64	н65	62.80

н65	н66	79.94
н66	н67	4.16
н67	н68	3.40
н68	н69	83.86
н69	н70	61.74
н70	н62	81.60
Условный номер земельного участка: 16:07:130006:155:3У1		
Площадь земельного участка -137 м ²		
Обозначение характерных точек границ	Координаты в системе МСК-16	
	X	Y
н81	н77	6.14
н77	н80	22.59
н80	н82	6.20
н82	н81	21.99
Условный номер земельного участка: 16:07:130006:156:3У1		
Площадь земельного участка -1361 м ²		
Обозначение характерных точек границ	Координаты в системе МСК-16	
	X	Y
н83	н84	6.16
н84	н85	89.70
н85	н86	142.63
н86	н87	14.91
н87	н88	1.16
н88	н89	5.46
н89	н90	0.73
н90	н91	18.90
н91	н92	141.20
н92	н83	87.13
Условный номер земельного участка: 16:07:130006:184:3У1		
Площадь земельного участка - 3042 м ²		
Обозначение характерных точек границ	Координаты в системе МСК-16	
	X	Y
н33	371932.18	2294470.45
н34	371983.54	2294526.34

н35	371992.62	2294545.05
н36	371927.83	2294474.55
н37	371699.31	2294236.87
н38	371618.48	2294235.68
н39	371615.52	2294229.58
н29	371694.53	2294230.70
н28	371702.21	2294230.81
н33	371932.18	2294470.45

Условный номер земельного участка: 16:07:130006:185:3У1

Площадь земельного участка - 2942 м²

Обозначение характерных точек границ	Координаты в системе МСК-16	
	X	Y
н27	371452.15	2293866.50
н28	371702.21	2294230.81
н29	371694.53	2294230.70
н30	371447.25	2293869.95
н31	371428.16	2293843.23
н32	371412.62	2293811.18
н27	371452.15	2293866.50

Условный номер земельного участка: 16:07:130006:189:3У1

Площадь земельного участка -3065 м²

Обозначение характерных точек границ	Координаты в системе МСК-16	
	X	Y
н1	370862.85	2292214.47
н2	370866.52	2292222.49
н3	370863.40	2292232.02
н4	370862.83	2292241.52
н5	370868.55	2292277.05
н6	370898.12	2292378.73
н7	370909.25	2292452.30
н8	370907.38	2292560.08
н9	370890.30	2292664.23
н10	370889.05	2292717.65

н11	370889.97	2292733.45
н12	370883.14	2292719.38
н13	370883.05	2292717.75
н14	370884.33	2292663.68
н15	370901.38	2292559.52
н16	370903.25	2292452.70
н17	370892.28	2292380.02
н18	370862.70	2292278.35
н19	370856.80	2292241.83
н20	370857.48	2292230.88
н1	370862.85	2292214.47

Условный номер земельного участка: 16:07:130006:195:3У1

Площадь земельного участка - 2549 м²

Обозначение характерных точек границ	Координаты в системе МСК-16	
	X	Y
н21	371216.10	2292944.28
н22	371221.67	2292955.76
н23	370975.53	2292901.44
н24	370971.01	2292900.57
н25	370965.56	2292889.34
н26	370977.55	2292891.64
н21	371216.10	2292944.28

Условный номер земельного участка: 16:07:130006:496:3У1

Площадь земельного участка - 1245 м²

Обозначение характерных точек границ	Координаты в системе МСК-16	
	X	Y
н40	372098.17	2294765.51
н41	372100.74	2294771.12
н42	371897.35	2294811.03
н43	371895.51	2294807.17
н44	371894.68	2294805.43
н40	372098.17	2294765.51

Условный номер земельного участка: 16:07:130006:66:3У1

Площадь земельного участка - 1027 м²

Обозначение характерных точек границ	Координаты в системе МСК-16	
	X	Y
н77	н78	42.17
н78	н79	26.32
н79	н80	42.00
н80	н77	22.59
Условный номер земельного участка: 16:07:130006:154:3У1		
Площадь земельного участка - 2245 м ²		
Обозначение характерных точек границ	Координаты в системе МСК-16	
	X	Y
н71	н71	0.00
н71	н72	10.63
н72	н73	135.05
н73	н74	92.82
н74	н75	12.20
н75	н76	98.55
н76	н71	130.05
Условный номер земельного участка: 16:07:130009:3:3У1		
Площадь земельного участка - 2522 м ²		
Обозначение характерных точек границ	Координаты в системе МСК-16	
	X	Y
н1	369895.79	2289304.60
н2	369899.65	2289316.52
н3	369661.29	2289234.03
н4	369657.43	2289222.11
н1	369895.79	2289304.60
Условный номер земельного участка: 16:07:140001:17:3У1		
Площадь земельного участка - 1248 м ²		
Обозначение характерных точек границ	Координаты в системе МСК-16	
	X	Y
н6	369568.01	2287627.86
н7	369567.08	2287634.12
н8	369368.46	2287599.00
н9	369368.64	2287597.72
н10	369369.33	2287593.00

н6	369568.01	2287627.86
Условный номер земельного участка: 16:07:140001:21:3У1		
Площадь земельного участка - 1154 м ²		
Обозначение характерных точек границ	Координаты в системе МСК-16	
	X	Y
н11	372601.97	2278470.81
н12	372575.31	2278460.45
н13	372475.25	2278399.27
н14	372440.98	2278374.59
н15	372419.17	2278350.66
н15	372419.17	2278350.66
н16	372417.48	2278348.81
н17	372416.38	2278355.45
н18	372418.07	2278357.31
н18	372418.07	2278357.31
н19	372437.37	2278378.64
н20	372472.44	2278403.58
н21	372573.04	2278465.05
н22	372601.12	2278475.96
н11	372601.97	2278470.81
Условный номер земельного участка: 16:07:140001:23:3У1		
Площадь земельного участка - 1140 м ²		
Обозначение характерных точек границ	Координаты в системе МСК-16	
	X	Y
н23	372272.04	2280563.14
н24	372271.16	2280569.10
н25	372194.04	2280566.54
н26	372169.79	2280561.29
н27	372124.04	2280531.29
н28	372092.72	2280523.32
н29	372093.03	2280516.83
н30	372126.54	2280525.79
н31	372172.29	2280555.79

н32	372195.04	2280560.54
н23	372272.04	2280563.14
Условный номер земельного участка: 16:07:140001:24:3У1		
Площадь земельного участка - 1767 м ²		
Обозначение характерных точек границ	Координаты в системе МСК-16	
	X	Y
н33	372162.79	2280756.04
н34	372241.62	2280761.24
н35	372240.64	2280767.19
н36	372224.08	2280766.08
н37	372163.79	2280762.04
н38	372131.03	2280772.04
н39	372130.95	2280772.10
н40	372115.79	2280783.04
н41	372081.29	2280824.29
н42	372041.79	2280883.04
н43	372029.79	2280895.54
н44	372009.97	2280907.03
н45	372010.16	2280906.10
н46	372011.58	2280899.12
н47	372026.29	2280890.54
н48	372037.29	2280879.04
н49	372076.29	2280820.79
н50	372111.79	2280778.54
н51	372128.54	2280766.54
н33	372162.79	2280756.04
Условный номер земельного участка: 16:07:140001:4:3У1		
Площадь земельного участка - 898 м ²		
Обозначение характерных точек границ	Координаты в системе МСК-16	
	X	Y
н1	372078.33	2280495.61
н2	372079.85	2280495.69
н2	372079.85	2280495.69
н3	372093.84	2280496.38

н4	372091.36	2280546.30
н5	372070.99	2280545.29
н1	372078.33	2280495.61
Условный номер земельного участка: 16:07:240001:413:3У1		
Площадь земельного участка - 22506 м ²		
Обозначение характерных точек границ	Координаты в системе МСК-16	
	X	Y
55	373100.07	2272236.67
56	373120.99	2272245.60
н1	373118.34	2272387.04
20	373117.43	2272386.65
21	373099.85	2272373.15
22	373087.08	2272368.30
23	373072.53	2272360.74
24	373058.76	2272352.08
25	373045.04	2272342.71
26	373016.02	2272322.79
27	373002.54	2272312.52
28	372979.48	2272289.02
29	372955.56	2272268.46
30	372946.03	2272256.16
31	372937.88	2272243.05
32	372931.02	2272231.08
33	372928.92	2272229.72
н2	372921.80	2272227.37
н3	372920.14	2272226.83
н4	372921.47	2272166.04
54	373018.59	2272204.42
55	373100.07	2272236.67
Условный номер земельного участка: 16:07:240001:782:3У1		
Площадь земельного участка -260 м ²		
Обозначение характерных точек границ	Координаты в системе МСК-16	
	X	Y

н7	373047.02	2272214.02
н8	373099.14	2272236.27
н9	373099.11	2272236.29
н10	373018.59	2272204.42
н11	372923.13	2272166.69
н12	372923.17	2272164.91
н13	372930.76	2272168.05
н14	372970.01	2272183.14
н15	373008.42	2272198.89
н7	373047.02	2272214.02

Условный номер земельного участка: 16:07:240001:783:3У1

Площадь земельного участка -900 м²

Обозначение характерных точек границ	Координаты в системе МСК-16	
	X	Y
н1	373027.59	2272181.92
н2	373122.02	2272219.38
н3	373121.86	2272226.84
н4	373095.66	2272214.68
н5	372923.64	2272143.46
н6	372923.70	2272140.86
н1	373027.59	2272181.92

Условный номер земельного участка: 16:07:260002:20:3У1

Площадь земельного участка - 2000 м²

Обозначение характерных точек границ	Координаты в системе МСК-16	
	X	Y
н1	373074.87	2274368.18
н2	373074.64	2274378.33
н3	373065.52	2274386.92
н4	373056.57	2274398.25
н5	373039.91	2274425.89
н6	373030.76	2274439.27
н7	373024.01	2274445.87
н8	373015.02	2274452.64

н9	373005.99	2274457.66
н10	372981.35	2274468.20
н11	372934.84	2274490.51
н12	372917.46	2274500.41
н13	372892.89	2274514.53
н14	372871.33	2274526.92
н15	372862.94	2274531.74
н16	372863.12	2274523.35
н17	372871.52	2274518.48
н18	372889.12	2274508.27
н19	372914.34	2274493.64
н20	372940.99	2274478.48
н21	372984.41	2274458.20
н22	373002.98	2274450.74
н23	373014.40	2274443.75
н24	373021.16	2274437.88
н25	373033.85	2274421.92
н26	373051.02	2274394.94
н27	373063.83	2274378.28
н1	373074.87	2274368.18

Условный номер земельного участка: 16:07:130007:11:3У1

Площадь земельного участка - 363 м²

Обозначение характерных точек границ	Координаты в системе МСК-16	
	X	Y
н1	372429.45	2296184.65
н2	372440.95	2296189.15
н3	372376.30	2296197.48
н4	372374.49	2296191.55
н1	372429.45	2296184.65

Условный номер земельного участка: 16:07:140006:42:3У1

Площадь земельного участка - 115 м²

Обозначение характерных точек границ	Координаты в системе МСК-16	
	X	Y

н1	369893.71	2289922.02
н2	369883.49	2289920.48
н3	369891.16	2289944.13
н1	369893.71	2289922.02
Каталог координат поворотных точек границ земельных участков, образуемых из земель, находящихся в государственной собственности в границах кадастрового квартала 16:07:240001 Образуемый земельный участок многоконтурный, состоит из 4 контуров		
Условный номер земельного участка: :3У1		
Площадь земельного участка - 915 м ²		
Обозначение характерных точек границ	Координаты в системе МСК-16	
	Х	Y
(1)		
н1	372892.72	2273552.49
н2	372893.83	2273553.67
н3	372896.33	2273561.92
н4	372893.58	2273562.92
н5	372893.58	2273576.92
н6	372892.13	2273579.15
н1	372892.72	2273552.49
(2)		
н7	372920.14	2272226.83
н8	372921.80	2272227.38
н9	372919.75	2272320.67
н10	372918.11	2272319.12
н7	372920.14	2272226.83
(3)		
н11	373673.18	2266924.15
н12	373675.23	2266924.19
н13	373672.99	2266929.44
н14	373654.72	2266975.98
н15	373654.16	2266971.34

н16	373655.55	2266967.81
н17	373660.73	2266954.82
н18	373665.95	2266941.85
н19	373671.23	2266928.89
н11	373673.18	2266924.15
(4)		
н20	374216.68	2266344.47
н21	374216.18	2266345.18
н22	374214.18	2266348.06
н23	374192.14	2266360.15
н24	373940.03	2266476.15
н25	373882.02	2266502.50
н26	373878.86	2266504.00
н27	373879.97	2266502.05
н28	373880.19	2266501.66
н29	373936.30	2266476.10
н30	374188.30	2266360.10
н31	374207.80	2266349.35
н20	374216.68	2266344.47
Каталог координат поворотных точек границ земельных участков, образуемых из земель, находящихся в государственной собственности в границах кадастрового квартала 16:07:260002 Образуемый земельный участок многоконтурный, состоит из 6 контуров		
Условный номер земельного участка: ЗУ1		
Площадь земельного участка - 6 м ²		
Обозначение характерных точек границ	Координаты в системе МСК-16	
	X	Y
(1)		
н1	372951.27	2274462.07
н2	372951.80	2274462.92
н3	372950.95	2274463.45
н4	372950.42	2274462.60

н1	372951.27	2274462.07
(2)		
н5	372987.27	2274440.07
н6	372987.80	2274440.92
н7	372986.95	2274441.45
н8	372986.42	2274440.60
н5	372987.27	2274440.07
(3)		
н9	372874.27	2274509.07
н10	372874.80	2274509.92
н11	372873.95	2274510.45
н12	372873.42	2274509.60
н9	372874.27	2274509.07
(4)		
н13	372915.27	2274484.07
н14	372915.80	2274484.92
н15	372914.95	2274485.45
н16	372914.42	2274484.60
н13	372915.27	2274484.07
(5)		
н17	373022.27	2274419.07
н18	373022.80	2274419.92
н19	373021.95	2274420.45
н20	373021.42	2274419.60
н17	373022.27	2274419.07
(6)		
н21	373059.27	2274396.07
н22	373059.80	2274396.92
н23	373058.95	2274397.45
н24	373058.42	2274396.60
н21	373059.27	2274396.07

Каталог координат поворотных точек границ земельных участков, образуемых из земель, находящихся в государственной собственности в границах кадастрового квартала 16:07:140001 Образуемый земельный участок многоконтурный, состоит из 13 контуров		
Условный номер земельного участка: 3У1		
Площадь земельного участка - 16306 м ²		
Обозначение характерных точек границ	Координаты в системе МСК-16	
	X	Y
(1)		
н1	372822.60	2276218.98
н2	372821.56	2276220.68
н3	372819.85	2276219.64
н4	372820.89	2276217.93
н1	372822.60	2276218.98
(2)		
н5	372747.00	2276117.82
н6	372727.39	2276277.35
н7	372725.81	2276271.47
н8	372743.19	2276117.96
н5	372747.00	2276117.82
(3)		
н9	372286.79	2279887.65
н10	372287.03	2279890.64
н11	372284.04	2279890.89
н12	372283.80	2279887.90
н9	372286.79	2279887.65
(4)		
н13	372265.72	2280605.84
н14	372166.46	2280592.69
н15	372166.44	2280591.90
н16	372166.35	2280588.40
н17	372166.34	2280587.90
н18	372166.27	2280584.90

Н19	372165.60	2280558.55
Н20	372146.43	2280545.97
Н21	372147.34	2280583.84
Н22	372147.50	2280590.89
Н23	372147.76	2280601.61
Н24	372147.68	2280603.40
Н25	372149.45	2280603.48
Н26	372155.63	2280610.32
Н27	372263.04	2280623.94
Н13	372265.72	2280605.84
(5)		
Н28	370698.01	2284529.01
Н29	370697.01	2284531.83
Н30	370694.19	2284530.83
Н31	370695.19	2284528.01
Н28	370698.01	2284529.01
(6)		
Н32	369636.99	2287279.23
Н33	369649.69	2287283.87
Н34	369615.00	2287398.62
Н35	369616.19	2287392.17
Н32	369636.99	2287279.23
(7)		
Н36	369578.76	2287430.58
Н37	369604.93	2287437.52
Н38	369604.72	2287438.47
Н39	369578.76	2287431.58
Н40	369530.01	2287426.58
Н41	369524.76	2287425.83
Н42	369503.01	2287422.83
Н43	369470.26	2287408.83
Н44	369444.26	2287406.83

н45	369444.26	2287405.83
н46	369470.26	2287407.83
н47	369503.51	2287421.83
н48	369524.76	2287424.83
н49	369530.01	2287425.58
н36	369578.76	2287430.58
(8)		
н50	369574.91	2287585.94
н51	369564.26	2287590.08
н52	369554.76	2287590.08
н53	369542.01	2287590.58
н54	369517.26	2287589.33
н55	369487.76	2287581.83
н56	369419.76	2287563.83
н57	369419.26	2287564.83
н58	369487.26	2287582.83
н59	369517.26	2287590.33
н60	369542.01	2287591.58
н61	369554.76	2287591.08
н62	369552.76	2287599.33
н63	369552.76	2287607.08
н64	369556.51	2287612.08
н65	369570.36	2287613.58
н50	369574.91	2287585.94
(9)		
н66	372007.73	2280923.22
н67	372005.99	2280931.60
н68	372004.77	2280932.10
н69	372006.53	2280923.69
н66	372007.73	2280923.22
(10)		
н70	372171.50	2279876.70

н71	372169.94	2279887.19
н72	372168.27	2279887.43
н73	372169.82	2279876.95
н70	372171.50	2279876.70
(11)		
н74	372690.30	2277206.77
н75	372693.55	2277208.77
н76	372699.30	2277213.52
н77	372713.30	2277225.27
н78	372751.30	2277262.02
н79	372757.80	2277271.77
н80	372756.55	2277274.27
н81	372748.05	2277269.27
н82	372745.55	2277267.77
н83	372727.30	2277251.27
н84	372708.30	2277233.02
н85	372692.05	2277220.52
н86	372684.80	2277215.02
н87	372675.05	2277207.52
н88	372663.80	2277199.02
н89	372663.05	2277198.52
н90	372652.30	2277191.02
н91	372635.80	2277176.02
н92	372626.30	2277167.52
н93	372616.24	2277161.19
н94	372614.65	2277160.19
н95	372616.08	2277151.54
н96	372617.67	2277152.57
н97	372641.55	2277168.02
н98	372644.05	2277169.52
н99	372653.05	2277175.02
н100	372671.30	2277192.27

н101	372677.80	2277198.52
н74	372690.30	2277206.77
(12)		
н102	371582.65	2282157.74
н103	371584.18	2282157.85
н104	371581.24	2282164.68
н105	371579.70	2282164.57
н102	371582.65	2282157.74
(13)		
н106	372151.77	2280009.96
н107	372165.42	2280551.28
н108	372144.69	2280537.69
н109	372134.80	2280124.54
н110	372134.58	2280115.26
н111	372136.13	2280115.59
н106	372151.77	2280009.96
<p>Каталог координат поворотных точек границ земельных участков, образуемых из земель, находящихся в государственной собственности в границах кадастрового квартала 16:07:130006</p> <p>Образуемый земельный участок многоконтурный, состоит из 10 контуров</p>		
Условный номер земельного участка: 3У1		
Площадь земельного участка - 19635 м ²		
Обозначение характерных точек границ	Координаты в системе МСК-16	
	X	Y
(1)		
н1	370912.25	2292372.75
н2	370913.50	2292373.25
н3	370914.75	2292374.00
н4	370916.00	2292375.00
н5	370916.75	2292376.25
н6	370917.50	2292377.50
н7	370917.75	2292379.00

Н8	370918.00	2292379.75
Н9	370918.00	2292381.25
Н10	370917.75	2292382.75
Н11	370917.25	2292384.00
Н12	370916.50	2292385.25
Н13	370915.50	2292386.50
Н14	370914.25	2292387.25
Н15	370913.00	2292388.00
Н16	370911.50	2292388.25
Н17	370910.00	2292388.50
Н18	370907.75	2292388.25
Н19	370906.50	2292387.75
Н20	370905.25	2292387.00
Н21	370904.00	2292386.00
Н22	370903.25	2292384.75
Н23	370902.50	2292383.50
Н24	370902.25	2292382.00
Н25	370902.00	2292381.25
Н26	370902.00	2292379.75
Н27	370902.25	2292378.25
Н28	370902.75	2292377.00
Н29	370903.50	2292375.75
Н30	370904.50	2292374.50
Н31	370905.75	2292373.75
Н32	370907.00	2292373.00
Н33	370908.50	2292372.75
Н34	370909.25	2292372.50
Н35	370910.75	2292372.50
Н1	370912.25	2292372.75
(2)		
Н36	370871.50	2292655.25
Н37	370872.75	2292655.75

н38	370874.00	2292656.50
н39	370875.25	2292657.50
н40	370876.00	2292658.75
н41	370876.75	2292660.00
н42	370877.00	2292661.50
н43	370877.25	2292662.25
н44	370877.25	2292663.75
н45	370877.00	2292665.25
н46	370876.50	2292666.50
н47	370875.75	2292667.75
н48	370874.75	2292669.00
н49	370873.50	2292669.75
н50	370872.25	2292670.50
н51	370870.75	2292670.75
н52	370869.25	2292671.00
н53	370867.00	2292670.75
н54	370865.75	2292670.25
н55	370864.50	2292669.50
н56	370863.25	2292668.50
н57	370862.50	2292667.25
н58	370861.75	2292666.00
н59	370861.50	2292664.50
н60	370861.25	2292663.75
н61	370861.25	2292662.25
н62	370861.50	2292660.75
н63	370862.00	2292659.50
н64	370862.75	2292658.25
н65	370863.75	2292657.00
н66	370865.00	2292656.25
н67	370866.25	2292655.50
н68	370867.75	2292655.25
н69	370868.50	2292655.00

н70	370870.00	2292655.00
н36	370871.50	2292655.25
(3)		
н71	370844.75	2292256.50
н72	370846.00	2292257.00
н73	370847.25	2292257.75
н74	370848.50	2292258.75
н75	370849.25	2292260.00
н76	370850.00	2292261.25
н77	370850.25	2292262.75
н78	370850.50	2292263.50
н79	370850.50	2292265.00
н80	370850.25	2292266.50
н81	370849.75	2292267.75
н82	370849.00	2292269.00
н83	370848.00	2292270.25
н84	370846.75	2292271.00
н85	370845.50	2292271.75
н86	370844.00	2292272.00
н87	370842.50	2292272.25
н88	370840.25	2292272.00
н89	370839.00	2292271.50
н90	370837.75	2292270.75
н91	370836.50	2292269.75
н92	370835.75	2292268.50
н93	370835.00	2292267.25
н94	370834.75	2292265.75
н95	370834.50	2292265.00
н96	370834.50	2292263.50
н97	370834.75	2292262.00
н98	370835.25	2292260.75
н99	370836.00	2292259.50

Н100	370837.00	2292258.25
Н101	370838.25	2292257.50
Н102	370839.50	2292256.75
Н103	370841.00	2292256.50
Н104	370841.75	2292256.25
Н105	370843.25	2292256.25
Н71	370844.75	2292256.50
(4)		
Н106	372548.00	2296462.25
Н107	372549.25	2296462.75
Н108	372550.50	2296463.50
Н109	372551.75	2296464.50
Н110	372552.50	2296465.75
Н111	372553.25	2296467.00
Н112	372553.50	2296468.50
Н113	372553.75	2296469.25
Н114	372553.75	2296470.75
Н115	372553.50	2296472.25
Н116	372553.00	2296473.50
Н117	372552.25	2296474.75
Н118	372551.25	2296476.00
Н119	372550.00	2296476.75
Н120	372548.75	2296477.50
Н121	372547.25	2296477.75
Н122	372545.75	2296478.00
Н123	372543.50	2296477.75
Н124	372542.25	2296477.25
Н125	372541.00	2296476.50
Н126	372539.75	2296475.50
Н127	372539.00	2296474.25
Н128	372538.25	2296473.00
Н129	372538.00	2296471.50

h130	372537.75	2296470.75
h131	372537.75	2296469.25
h132	372538.00	2296467.75
h133	372538.50	2296466.50
h134	372539.25	2296465.25
h135	372540.25	2296464.00
h136	372541.50	2296463.25
h137	372542.75	2296462.50
h138	372544.25	2296462.25
h139	372545.00	2296462.00
h140	372546.50	2296462.00
h106	372548.00	2296462.25
(5)		
h141	372554.68	2296092.70
h142	372583.69	2296187.91
h143	372538.62	2296176.45
h144	372543.38	2296130.60
h141	372554.68	2296092.70
(6)		
h145	372902.50	2297819.25
h146	372916.50	2297828.25
h147	372930.50	2297834.00
h148	372933.75	2297837.75
h149	372931.00	2297841.50
h150	372924.25	2297842.25
h151	372911.50	2297841.00
h152	372899.25	2297837.00
h153	372884.75	2297829.50
h154	372870.75	2297816.25
h155	372861.25	2297801.00
h156	372852.25	2297789.50
h157	372864.50	2297791.50

h158	372885.50	2297796.50
h145	372902.50	2297819.25
(7)		
h159	372956.10	2299166.86
h160	372954.18	2299172.12
h161	372951.87	2299178.34
h162	372949.53	2299184.56
h163	372947.65	2299189.46
h164	372842.25	2299187.00
h165	372850.25	2299219.50
h166	372870.25	2299277.50
h167	372889.14	2299319.65
h168	372886.97	2299323.82
h169	372883.89	2299329.71
h170	372882.12	2299333.04
h171	372875.62	2299331.60
h172	372872.20	2299330.32
h173	372864.20	2299327.32
h174	372868.49	2299322.32
h175	372859.45	2299302.82
h176	372838.06	2299242.61
h177	372827.65	2299208.12
h178	372829.57	2299195.65
h179	372837.38	2299178.35
h180	372830.94	2299178.06
h181	372773.49	2299176.62
h182	372736.72	2299175.68
h183	372739.00	2299170.60
h184	372741.28	2299165.46
h185	372743.53	2299160.31
h186	372745.75	2299155.15
h187	372746.27	2299153.92

h188	372774.02	2299154.63
h189	372792.68	2299155.04
h190	372792.56	2299160.46
h191	372827.55	2299161.22
h192	372825.82	2299163.66
h159	372956.10	2299166.86
(8)		
h193	372805.50	2298020.00
h194	372811.75	2298027.00
h195	372831.50	2298061.25
h196	372841.50	2298080.25
h197	372838.50	2298088.50
h198	372829.50	2298086.75
h199	372821.25	2298079.00
h200	372812.25	2298072.00
h201	372804.00	2298073.25
h202	372797.75	2298078.50
h203	372788.75	2298079.00
h204	372783.25	2298071.50
h205	372778.56	2298071.19
h206	372775.93	2298071.02
h207	372773.00	2298041.23
h208	372774.92	2298034.56
h209	372778.75	2298021.25
h210	372778.75	2298011.75
h211	372772.25	2297992.75
h212	372770.51	2297990.14
h213	372767.53	2297985.67
h214	372764.89	2297958.83
h215	372767.75	2297962.40
h215	372767.75	2297962.40
h216	372787.50	2297987.00

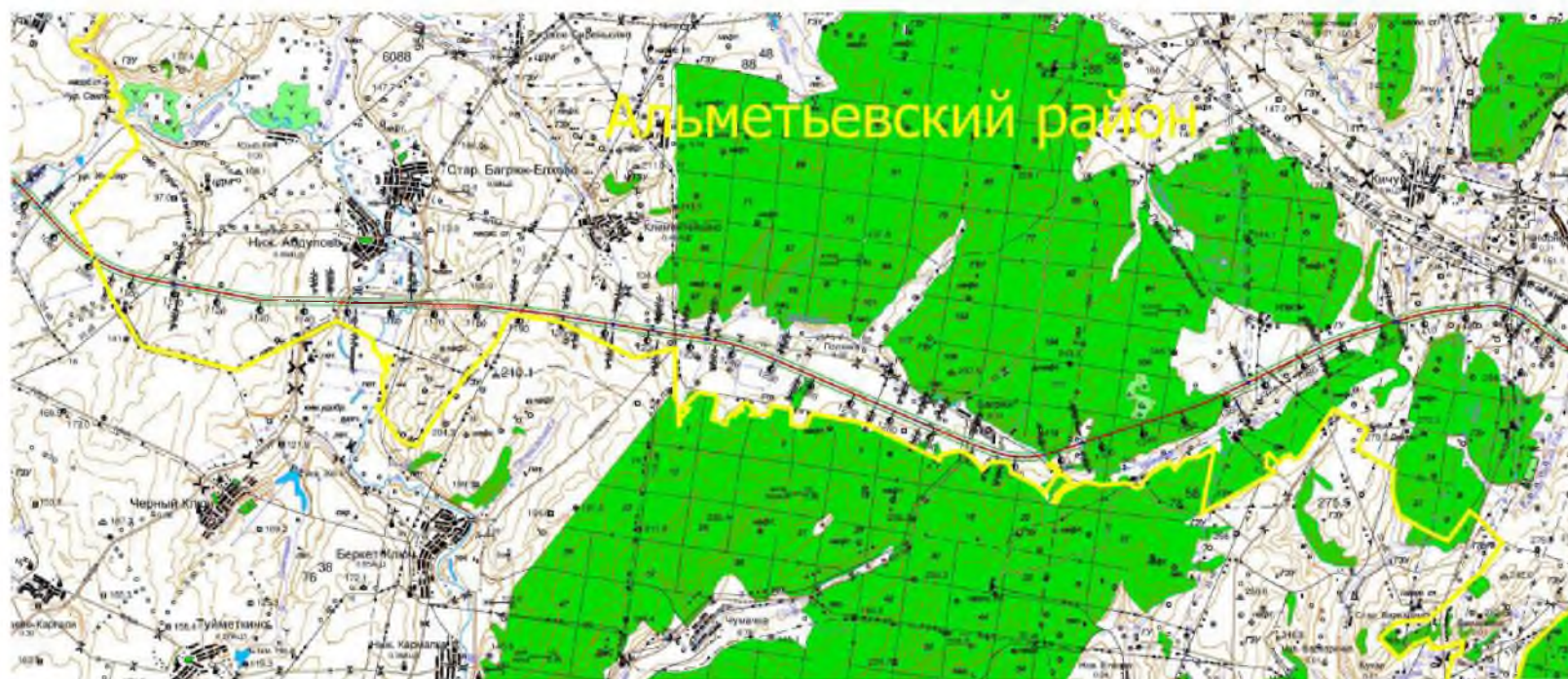
н193	372805.50	2298020.00
(9)		
н217	372089.70	2294747.03
н218	372098.38	2294765.47
н219	371894.68	2294805.43
н220	371891.07	2294797.87
н221	371886.53	2294788.44
н222	371886.31	2294787.98
н223	371887.80	2294787.69
н224	371983.75	2294769.00
н217	372089.70	2294747.03
(10)		
н225	371060.23	2293081.16
н226	371109.04	2293181.79
н227	371107.14	2293181.28
н228	371058.69	2293081.37
н225	371060.23	2293081.16
Каталог координат поворотных точек границ земельных участков, образуемых из земель, находящихся в государственной собственности в границах кадастрового квартала 16:07:130009 Образуемый земельный участок многоконтурный, состоит из 4 контуров		
Условный номер земельного участка: ЗУ1		
Площадь земельного участка - 2972 м ²		
Обозначение характерных точек границ	Координаты в системе МСК-16	
	Х	У
(1)		
н1	369903.75	2289376.25
н2	369905.00	2289376.75
н3	369906.25	2289377.50
н4	369907.50	2289378.50
н5	369908.25	2289379.75
н6	369909.00	2289381.00
н7	369909.25	2289382.50

Н8	369909.50	2289383.25
Н9	369909.50	2289384.75
Н10	369909.25	2289386.25
Н11	369908.75	2289387.50
Н12	369908.00	2289388.75
Н13	369907.00	2289390.00
Н14	369905.75	2289390.75
Н15	369904.50	2289391.50
Н16	369903.00	2289391.75
Н17	369901.50	2289392.00
Н18	369899.25	2289391.75
Н19	369898.00	2289391.25
Н20	369896.75	2289390.50
Н21	369895.50	2289389.50
Н22	369894.75	2289388.25
Н23	369894.00	2289387.00
Н24	369893.75	2289385.50
Н25	369893.50	2289384.75
Н26	369893.50	2289383.25
Н27	369893.75	2289381.75
Н28	369894.25	2289380.50
Н29	369895.00	2289379.25
Н30	369896.00	2289378.00
Н31	369897.25	2289377.25
Н32	369898.50	2289376.50
Н33	369900.00	2289376.25
Н34	369900.75	2289376.00
Н35	369902.25	2289376.00
Н1	369903.75	2289376.25
(2)		
Н36	369767.25	2289312.75
Н37	369768.50	2289313.25

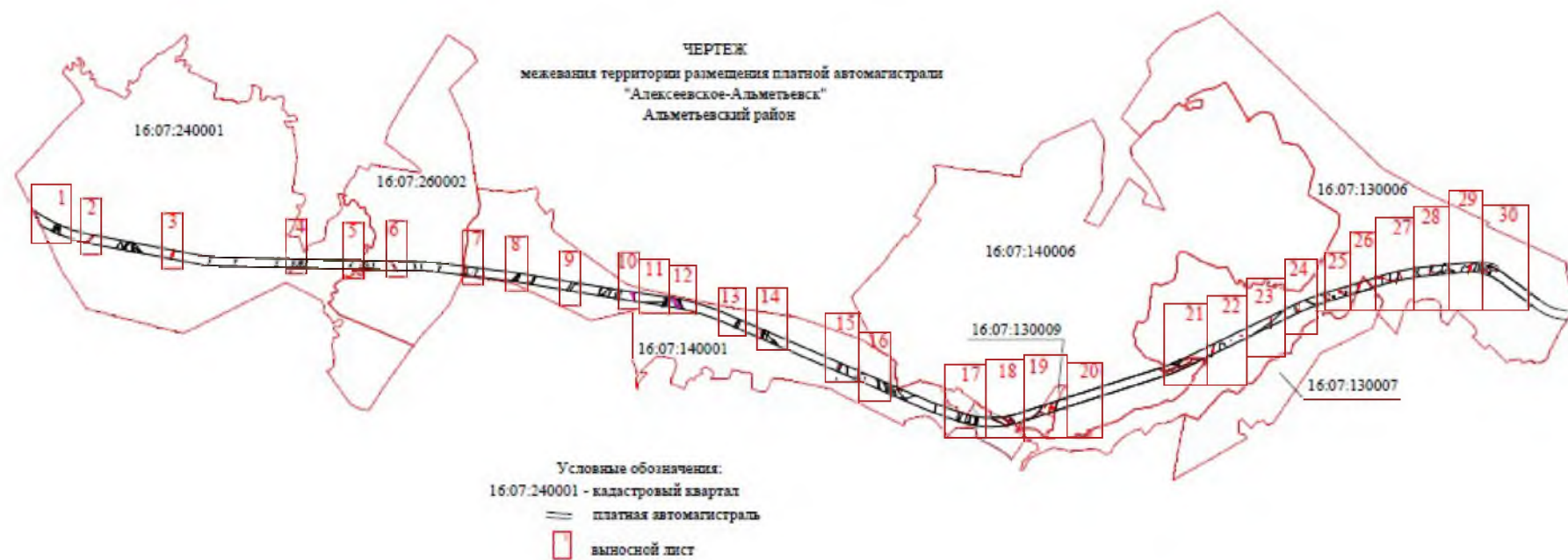
н38	369769.75	2289314.00
н39	369771.00	2289315.00
н40	369771.75	2289316.25
н41	369772.50	2289317.50
н42	369772.75	2289319.00
н43	369773.00	2289319.75
н44	369773.00	2289321.25
н45	369772.75	2289322.75
н46	369772.25	2289324.00
н47	369771.50	2289325.25
н48	369770.50	2289326.50
н49	369769.25	2289327.25
н50	369768.00	2289328.00
н51	369766.50	2289328.25
н52	369765.00	2289328.50
н53	369762.75	2289328.25
н54	369761.50	2289327.75
н55	369760.25	2289327.00
н56	369759.00	2289326.00
н57	369758.25	2289324.75
н58	369757.50	2289323.50
н59	369757.25	2289322.00
н60	369757.00	2289321.25
н61	369757.00	2289319.75
н62	369757.25	2289318.25
н63	369757.75	2289317.00
н64	369758.50	2289315.75
н65	369759.50	2289314.50
н66	369760.75	2289313.75
н67	369762.00	2289313.00
н68	369763.50	2289312.75
н69	369764.25	2289312.50

н70	369765.75	2289312.50
н36	369767.25	2289312.75
(3)		
н71	369820.25	2289085.89
н72	369826.20	2289089.87
н73	369850.60	2289165.16
н74	369846.25	2289171.75
н75	369840.25	2289169.50
н76	369790.75	2289135.75
н77	369791.50	2289130.75
н71	369820.25	2289085.89
(4)		
н78	369634.06	2289145.72
н79	369658.99	2289222.65
н80	369657.43	2289222.11
н81	369633.33	2289147.73
н78	369634.06	2289145.72

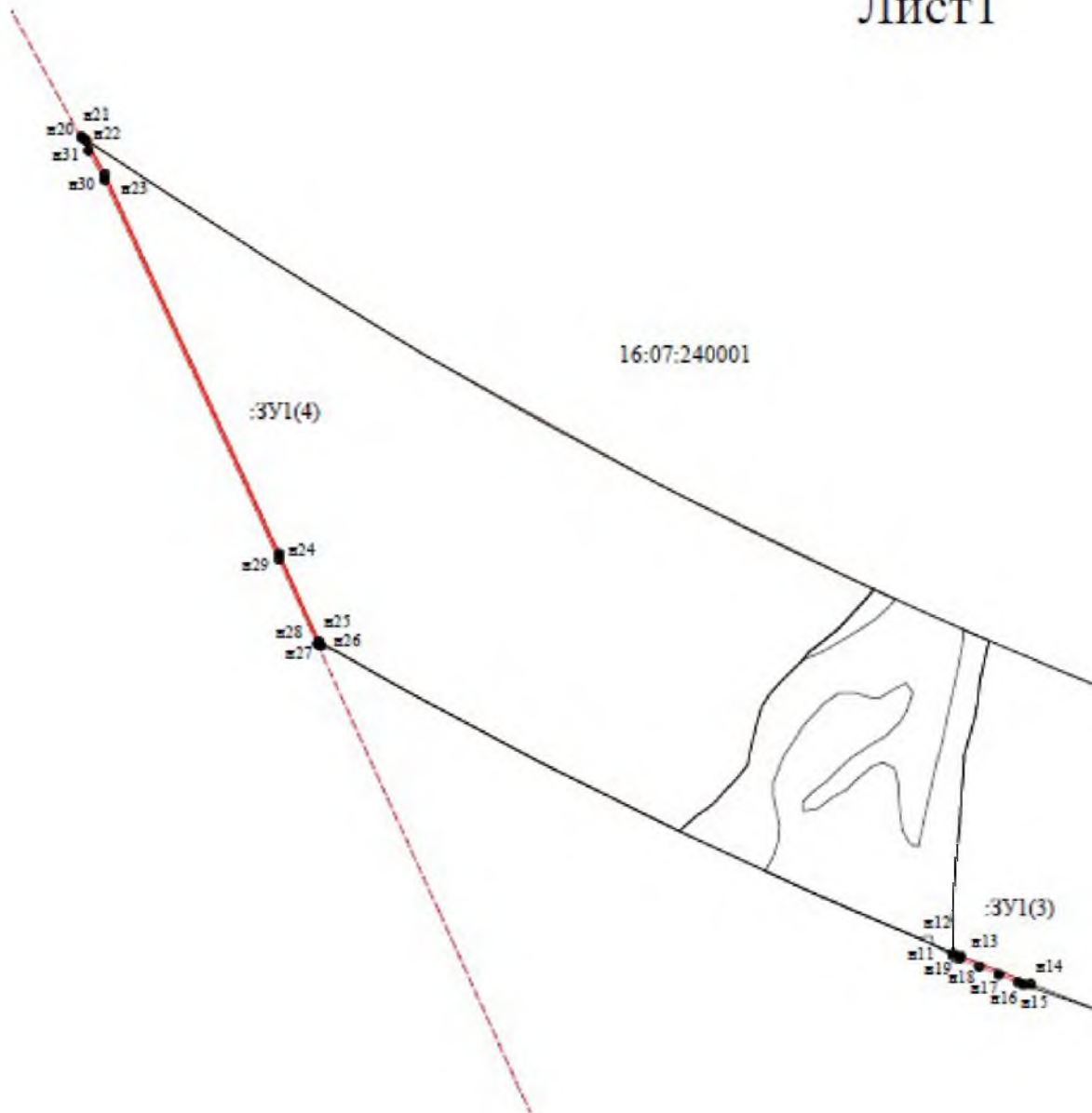
СХЕМА
размещения платной автомагистрали
"Алексеевское-Альметьевск"



- граница Альметьевского района
- ==== территория размещения платной автомагистрали



Лист 1



МАСШТАБ 1:2000

Система координат МСК-16

Условные обозначения:

:3Y1

образуемый земельный участок из земель
госсобственности

(3)

контур границы образуемого земельного участка

—

• n1

граница образуемого земельного участка
обозначение характерной точки образуемого
земельного участка

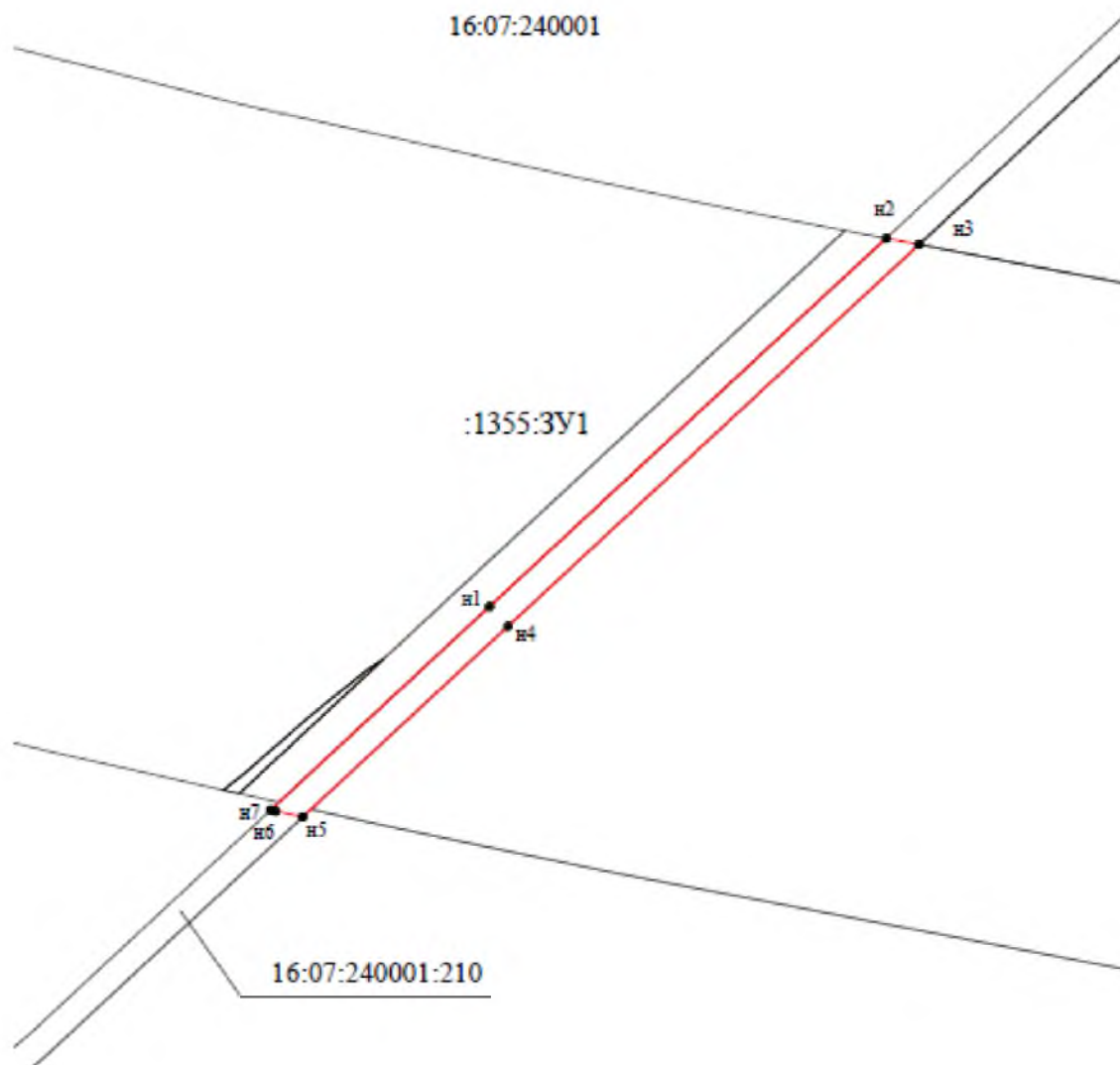
16:07:240001

номер кадастрового квартала

граница кадастрового квартала

—

граница полосы платной автомагистрали



МАСШТАБ 1:2000

Система координат МСК-16

Условные обозначения:

:1355:3У1

земельный участок образуемый путём раздела с сохранением исходного

—
• n1

граница образуемого земельного участка
обозначение характерной точки образуемого земельного участка

16:07:240001

номер кадастрового квартала

— — —

граница кадастрового квартала

16:07:000000:1355

исходный земельный участок (единое землепользование)

16:07:240001:210

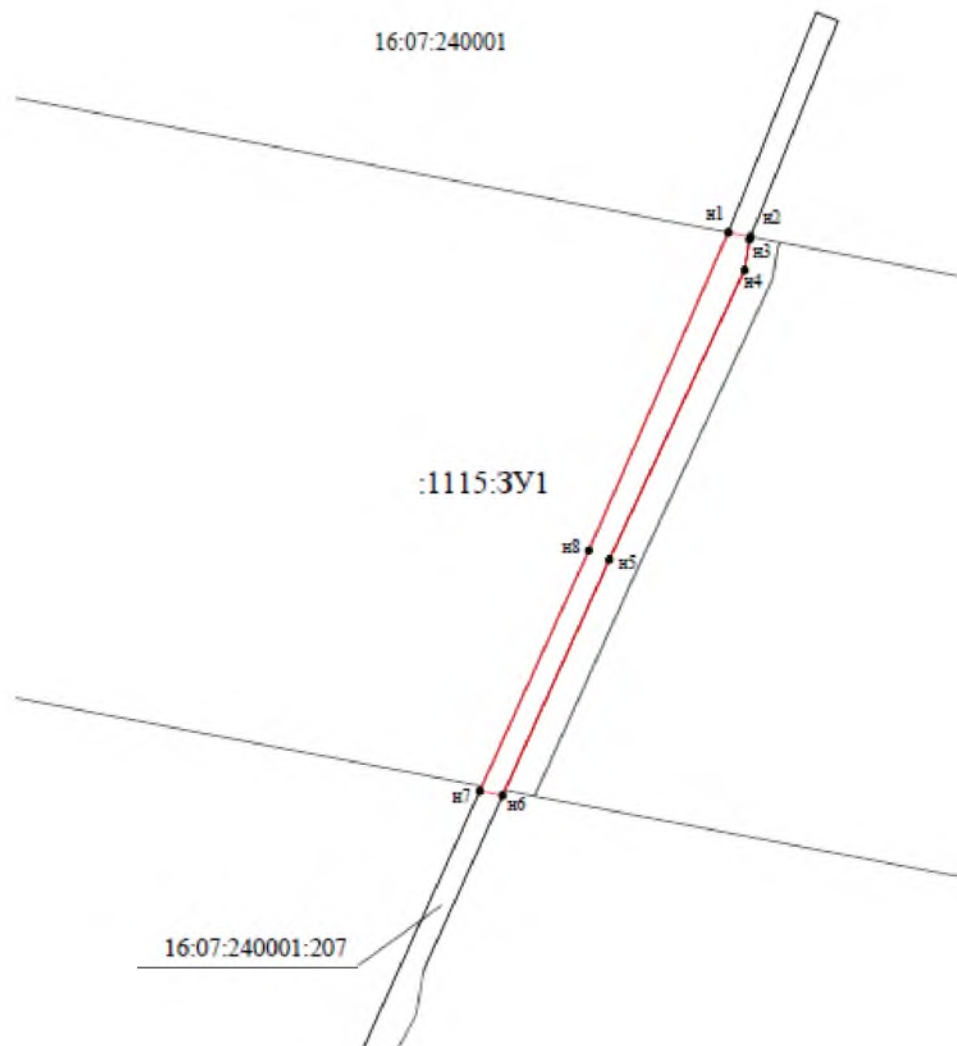
обособленный земельный участок, входящий в состав

16:07:000000:1355

—

граница полосы платной автомагистрали

Лист № 3



МАСШТАБ 1:2000

Система координат МСК-16

Условные обозначения:

:1115:3У1

земельный участок образуемый путём раздела с сохранением исходного

—

• n1

граница образуемого земельного участка
обозначение характерной точки образуемого земельного участка

16:07:240001

номер кадастрового квартала

— — —

граница кадастрового квартала

16:07:000000:1115

исходный земельный участок (единое землепользование)

16:07:240001:207

обособленный земельный участок, входящий в состав 16:07:000000:1115

—

граница полосы платной автомагистрали



граница полосы платной автомагистрали

Лист № 4а

16:07:240001



МАСШТАБ 1:2000

Система координат МСК-16

Условные обозначения:

:413:3У1

земельный участок образуемый путём раздела исходного земельного участка

—

граница образуемого земельного участка

• н1

обозначение характерной точки образуемого земельного участка

16:07:240001

номер кадастрового квартала

— — —

граница кадастрового квартала

16:07:240001:413

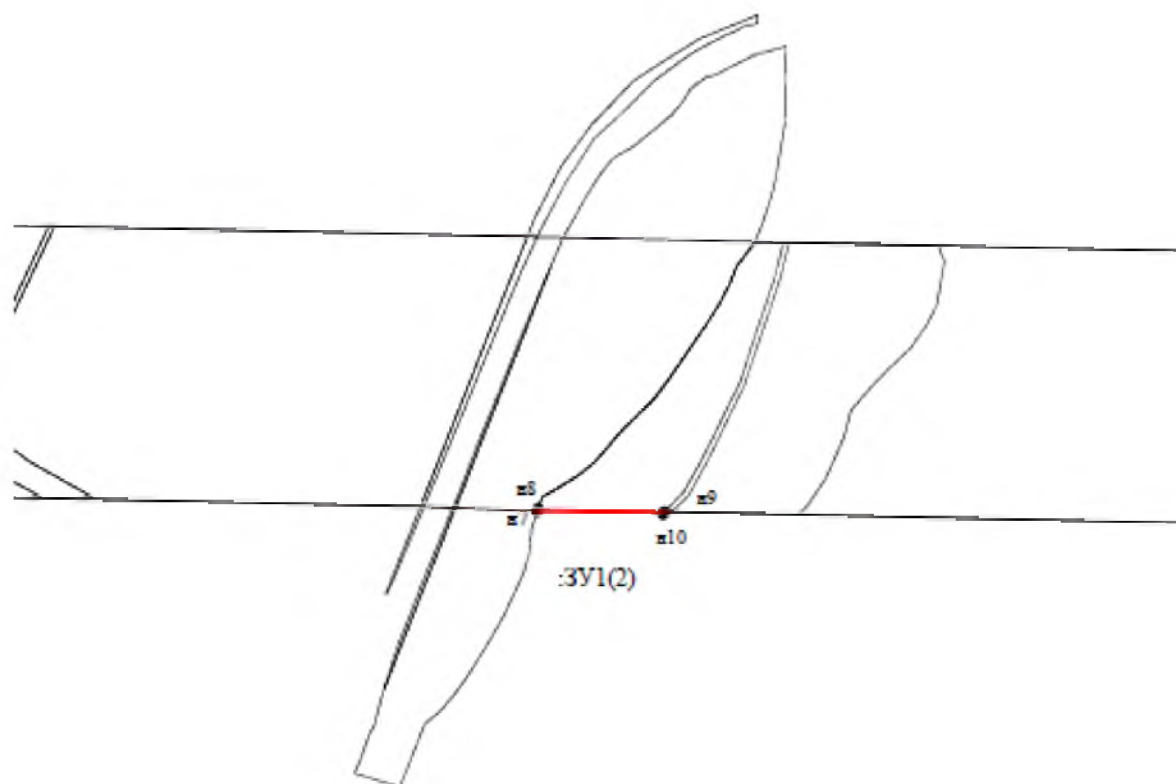
исходный земельный участок

—

граница полосы платной автомагистрали

Лист № 46

16:07:240001



МАСШТАБ 1:2000

Система координат МСК-16

Условные обозначения:

ЗУ1

образуемый земельный участок из земель
госсобственности

(2)

контур границы образуемого земельного участка

—

граница образуемого земельного участка

• н1

обозначение характерной точки образуемого
земельного участка

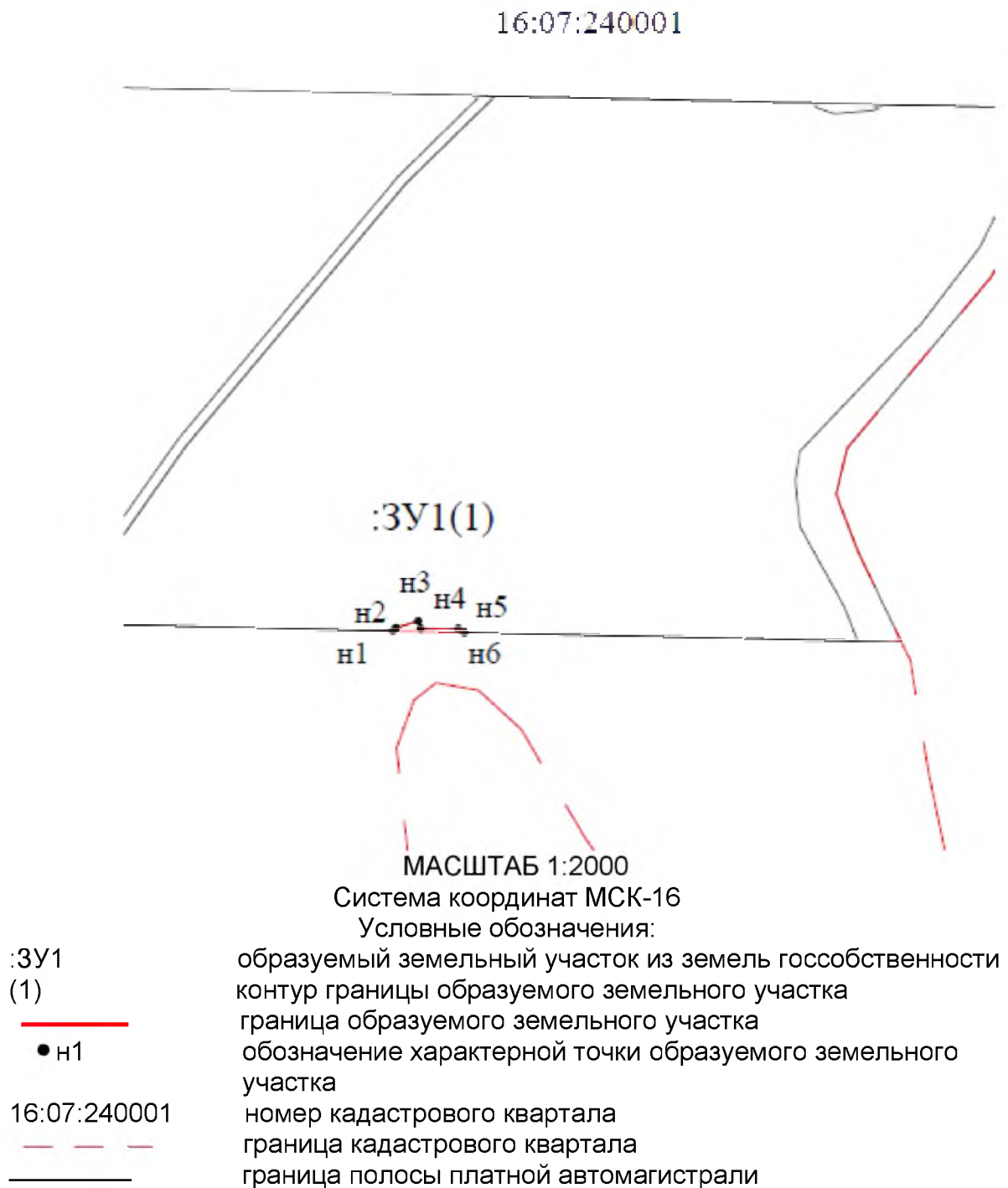
16:07:240001

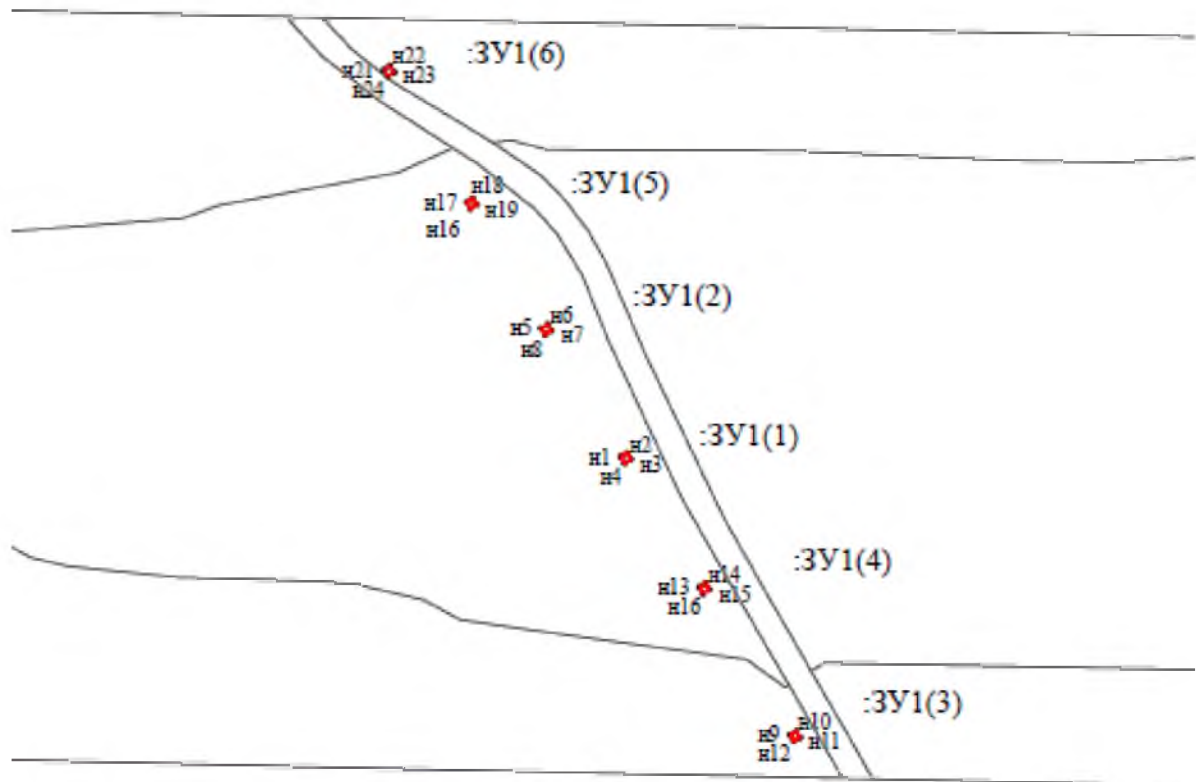
номер кадастрового квартала

граница кадастрового квартала

—

граница полосы платной автомагистрали





16:07:260002

МАСШТАБ 1:2000

Система координат МСК-16

Условные обозначения:

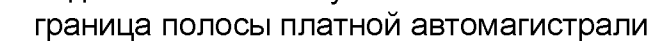
:3Y1
(1)

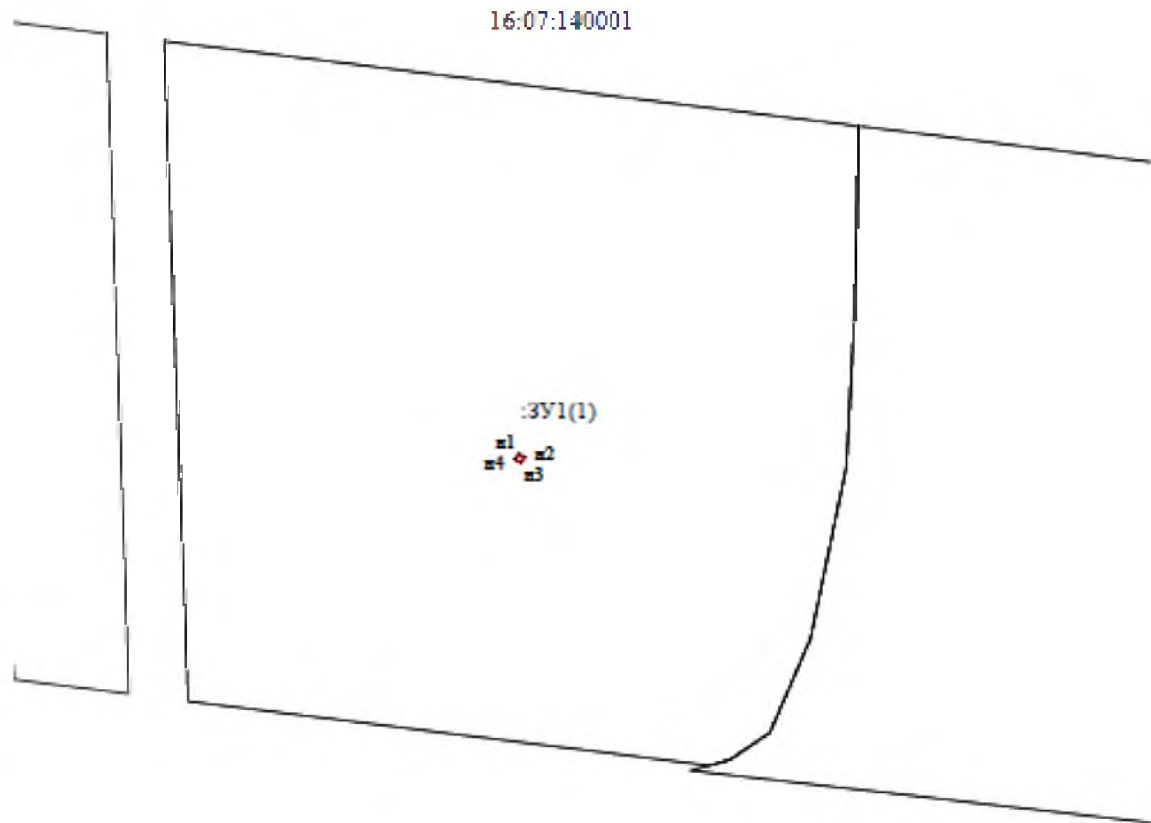
• n1

16:07:260002



образуемый земельный участок из земель госсобственности
 контур границы образуемого земельного участка
 граница образуемого земельного участка
 обозначение характерной точки образуемого земельного участка
 номер кадастрового квартала
 граница кадастрового квартала
 граница полосы платной автомагистрали





МАСШТАБ 1:2000

Система координат МСК-16

Условные обозначения:

3У1

(1)

• n1

16:07:140001



образуемый земельный участок из земель госсобственности
 контур границы образуемого земельного участка граница
 образуемого земельного участка
 обозначение характерной точки образуемого
 земельного участка
 номер кадастрового квартала
 граница кадастрового квартала
 граница полосы платной автомагистрали

Лист № 7а



МАСШТАБ 1:2000

Система координат МСК-16

Условные обозначения:

:3Y1

• n1

16:07:140001

— — — — —

—————

образуемый земельный участок

граница образуемого земельного участка

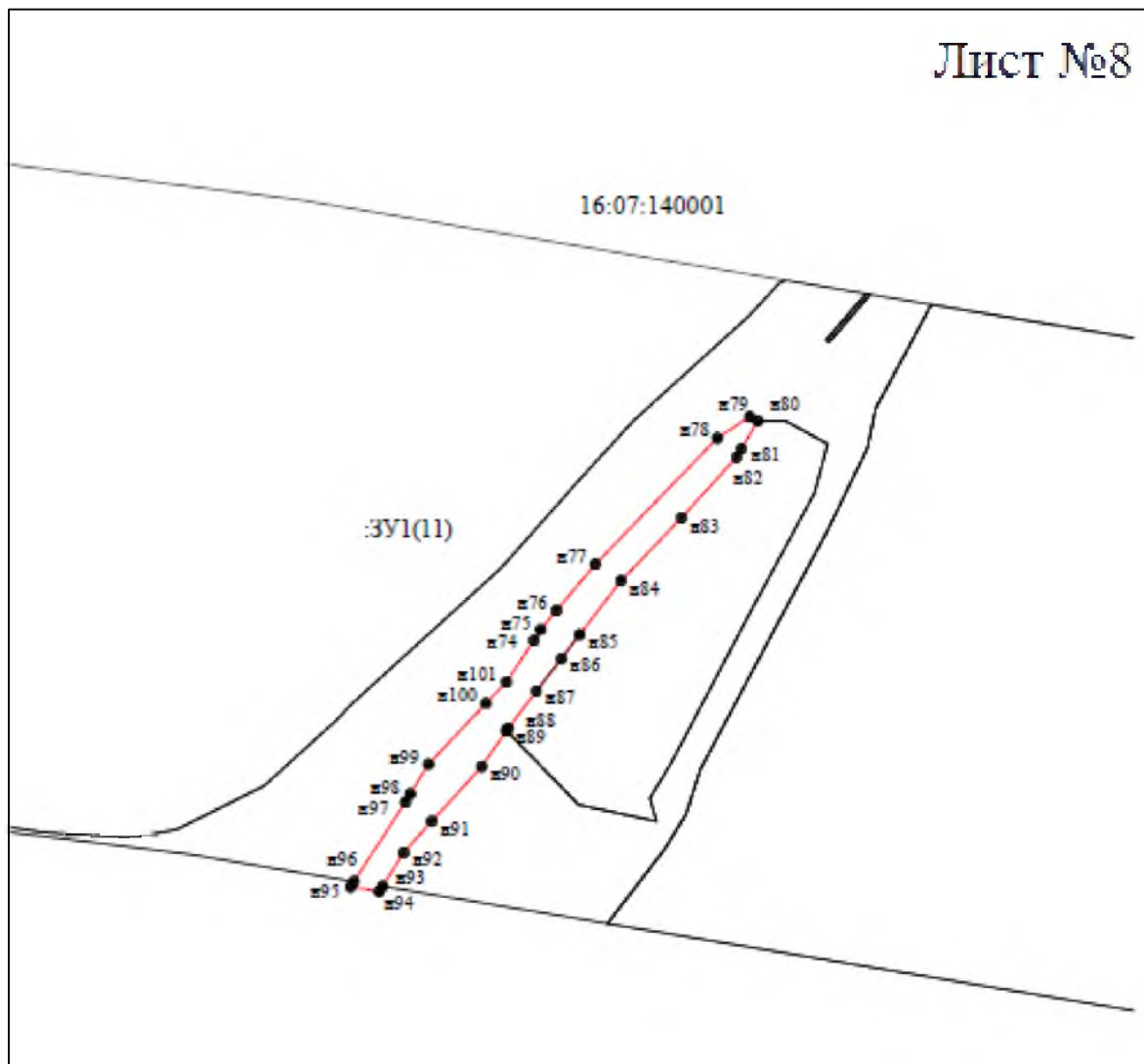
обозначение характерной точки образуемого земельного участка

номер кадастрового квартала

граница кадастрового квартала

граница полосы платной автомагистрали

Лист №8



МАСШТАБ 1:2000

Система координат МСК-16

Условные обозначения:

:3У1
(11)

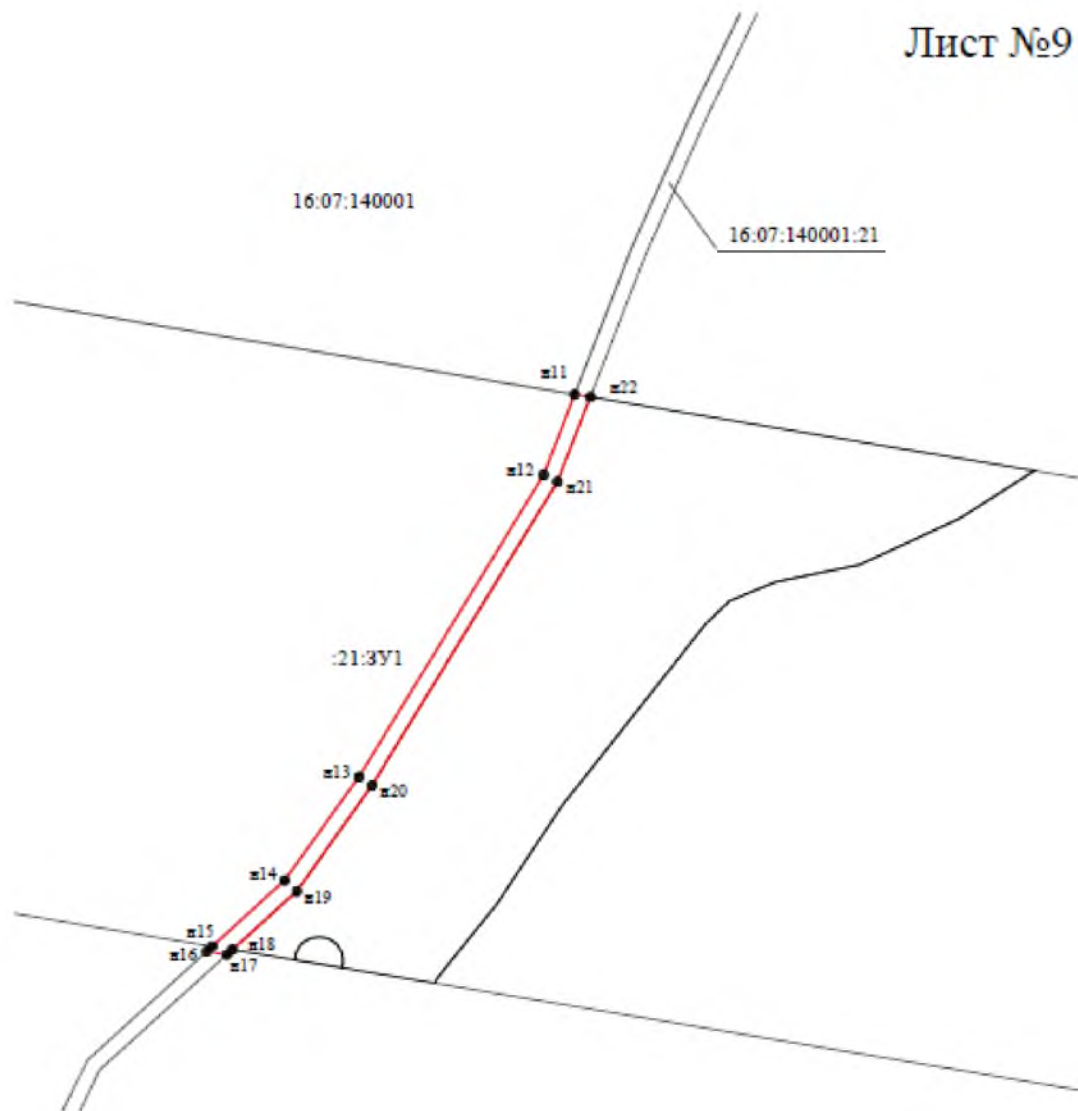
• н1

16:07:140001

— — — — —

—————

образуемый земельный участок из земель госсобственности
 контур границы образуемого земельного участка граница
 образуемого земельного участка
 обозначение характерной точки образуемого земельного
 участка
 номер кадастрового квартала
 граница кадастрового квартала
 граница полосы платной автомагистрали



МАСШТАБ 1:2000

Система координат МСК-16

Условные обозначения:

:21:3Y1

земельный участок образуемый путём раздела исходного земельного участка

—

граница образуемого земельного участка

• n1

обозначение характерной точки образуемого земельного участка

16:07:140001

номер кадастрового квартала

— — —

граница кадастрового квартала

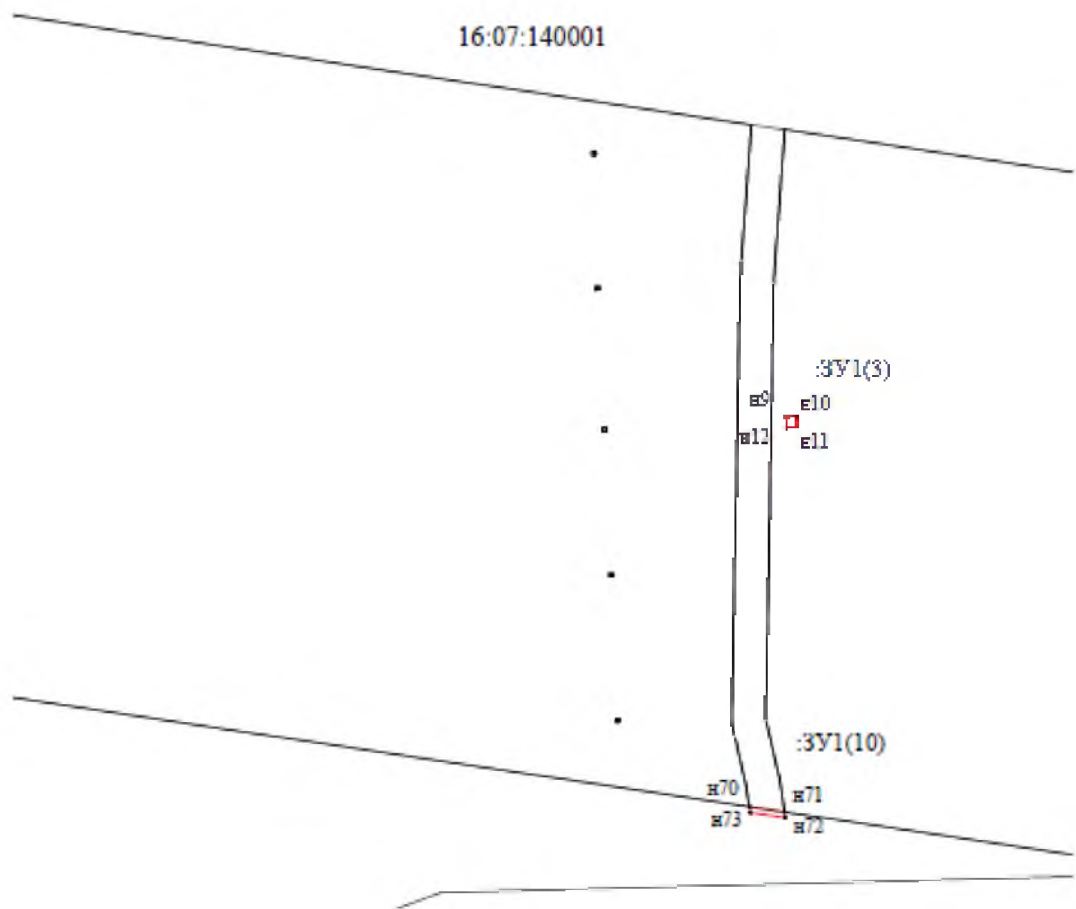
16:07:140001:21

исходный земельный участок

—

граница полосы платной автомагистрали

Лист № 10



МАСШТАБ 1:2000

Система координат МСК-16

Условные обозначения:

:ЗУ1

(3)

•n1

16:07:140001

образуемый земельный участок из земель государственности

контур границы образуемого земельного участка

граница образуемого земельного участка

обозначение характерной точки образуемого земельного участка

номер кадастрового квартала

граница кадастрового квартала

граница полосы платной автомагистрали

Лист №10а



МАСШТАБ 1:2000

Система координат МСК-16

Условные обозначения:

:1081:3У1

земельный участок образуемый путём раздела с
сохранением исходного

●н1

граница образуемого земельного участка
обозначение характерной точки образуемого земельного
участка

16:07:140001

номер кадастрового квартала

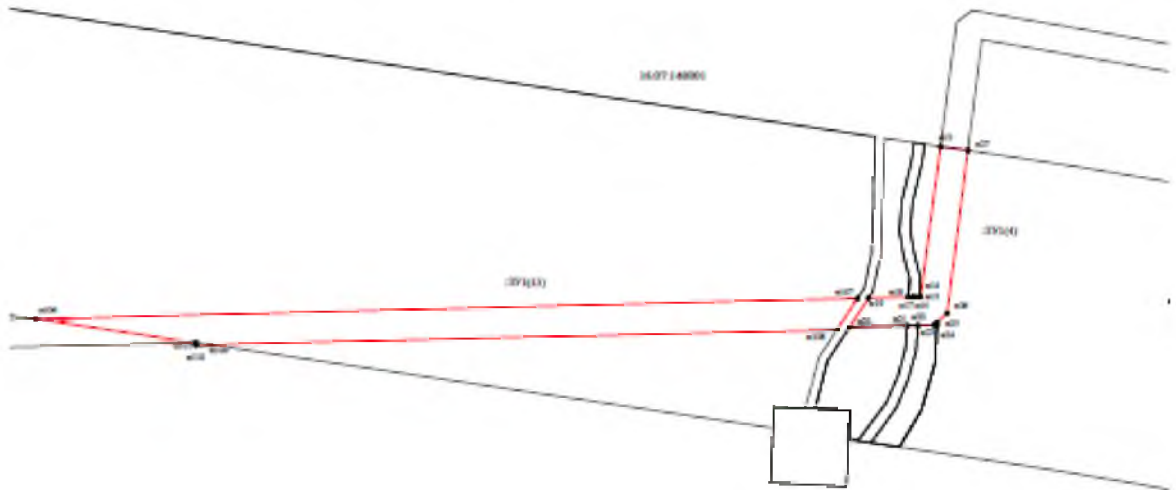
граница кадастрового квартала

16:07:000000:1081

исходный земельный участок (единое землепользование)

граница полосы платной автомагистрали

Лист № 11



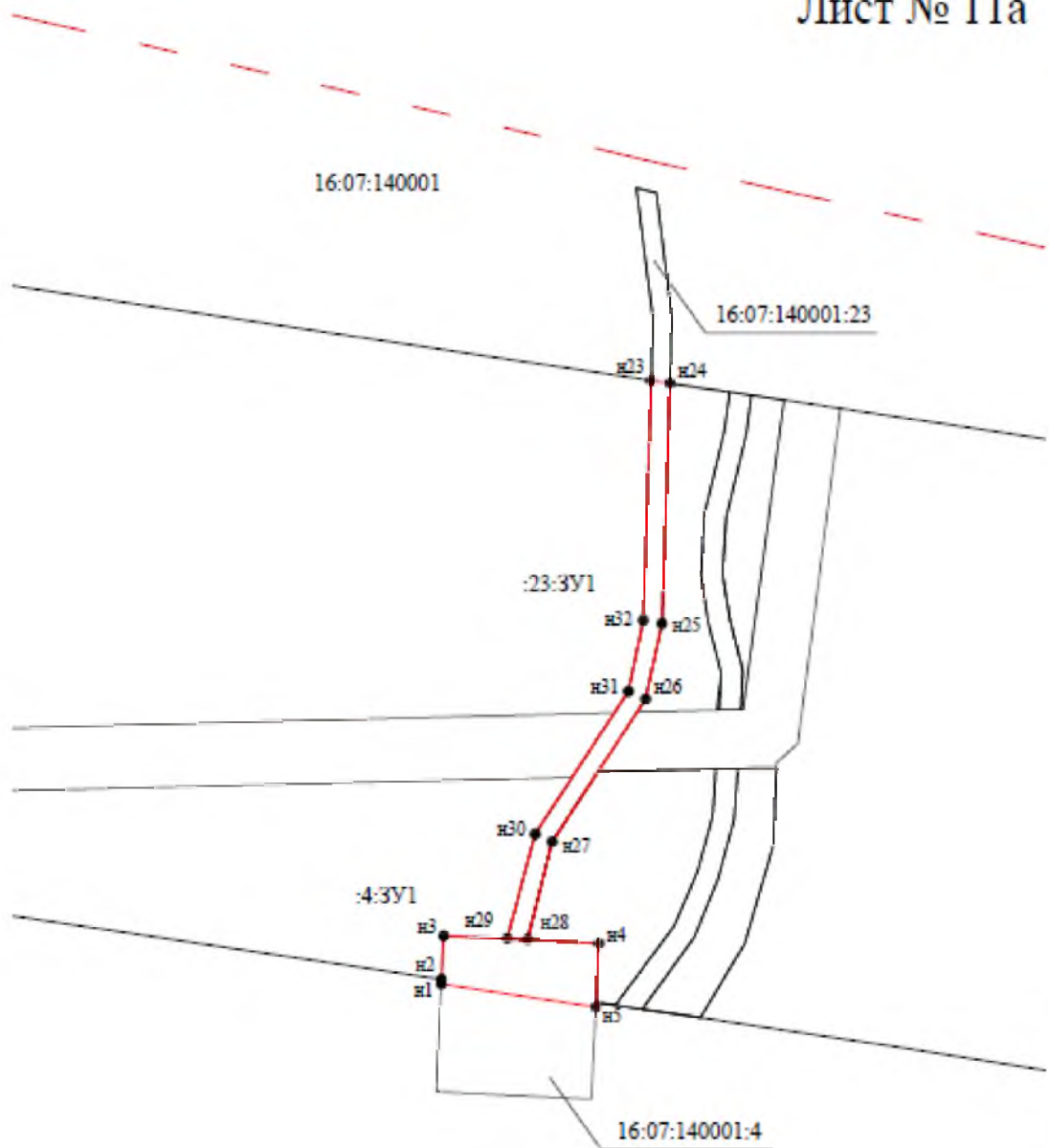
МАСШТАБ 1:2000

Система координат МСК-16

Условные обозначения:

:3У1	образуемый земельный участок из земель госсобственности
(1)	контур границы образуемого земельного участка
	граница образуемого земельного участка
• н1	обозначение характерной точки образуемого земельного участка
16:07:140001	номер кадастрового квартала
	граница кадастрового квартала
	граница полосы платной автомагистрали

Лист № 11а



МАСШТАБ 1:2000

Система координат МСК-16

Условные обозначения:

:23:3У1

земельный участок образуемый путём раздела исходного земельного участка

—

граница образуемого земельного участка

• n1

обозначение характерной точки образуемого земельного участка

16:07:140001

номер кадастрового квартала

граница кадастрового квартала

16:07:140001:23

исходный земельный участок

—

граница полосы платной автомагистрали

Лист № 12



МАСШТАБ 1:2000

Система координат МСК-16

Условные обозначения:

:3Y1

(9)



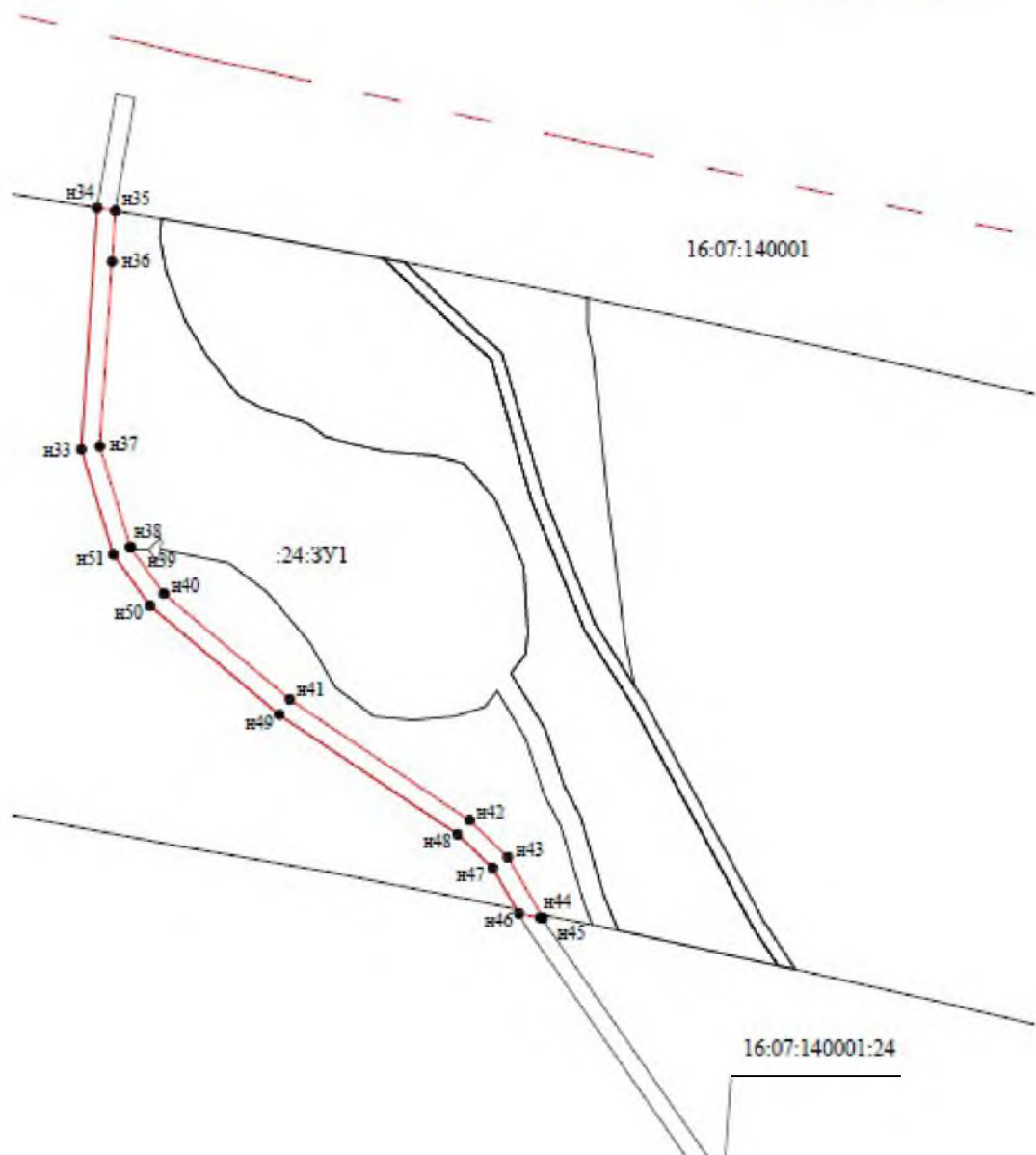
•п1

16:07:140001



образуемый земельный участок из земель государственности
 контур границы образуемого земельного участка
 граница образуемого земельного участка
 обозначение характерной точки образуемого земельного участка
 номер кадастрового квартала
 граница кадастрового квартала
 граница полосы платной автомагистрали

Лист № 12а



МАСШТАБ 1:2000

Система координат МСК-16

Условные обозначения:

:24:3У1

земельный участок образуемый путём раздела исходного земельного участка

граница образуемого земельного участка

● n1

обозначение характерной точки образуемого земельного участка

16:07:140001

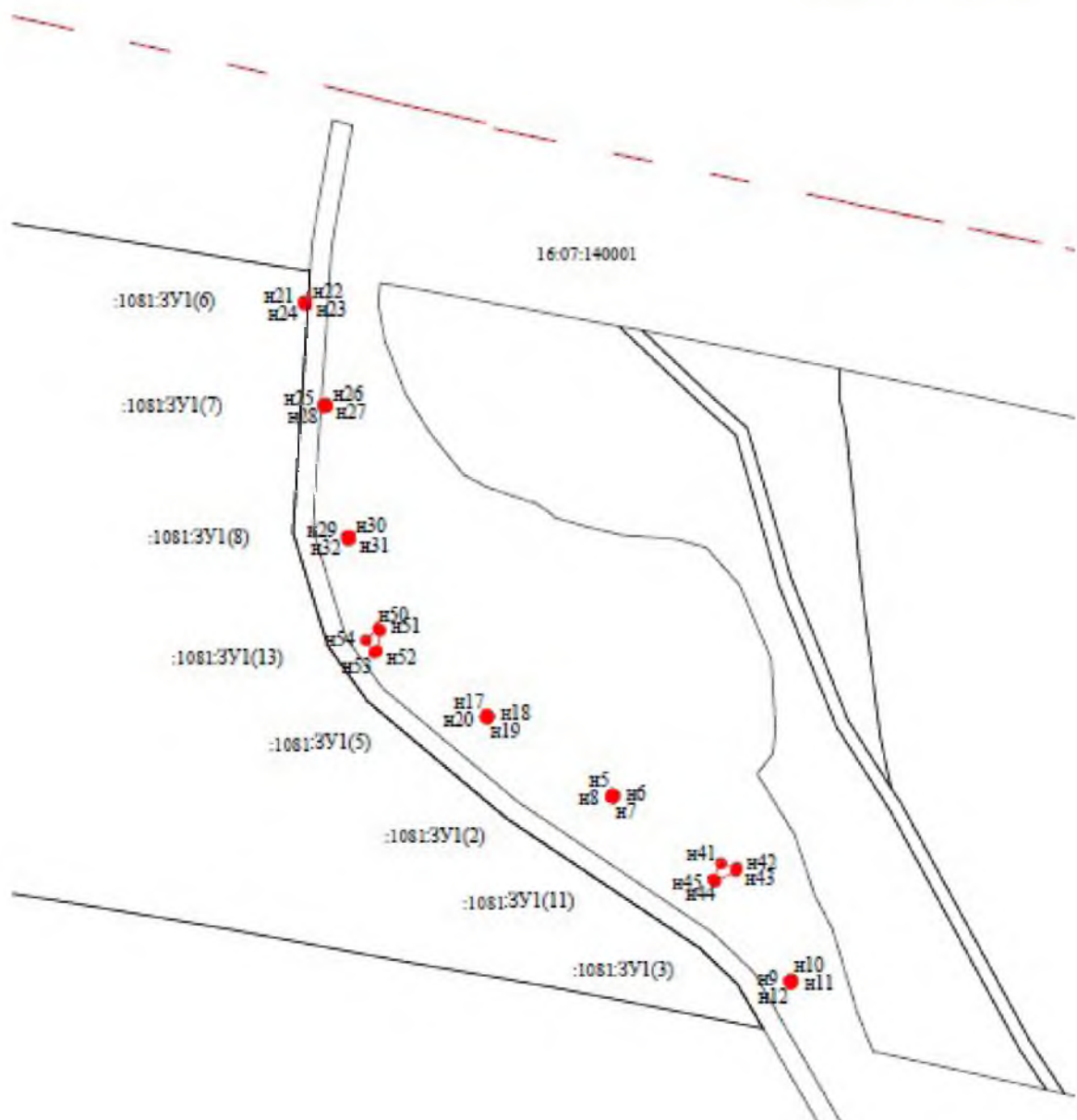
номер кадастрового квартала

граница кадастрового квартала

16:07:140001:24

исходный земельный участок

граница полосы платной автомагистрали



МАСШТАБ 1:2000

Система координат МСК-16

Условные обозначения:

:1081:3Y1

земельный участок образуемый путём раздела с сохранением
исходного

граница образуемого земельного участка

- H1

обозначение характерной точки образуемого земельного участка

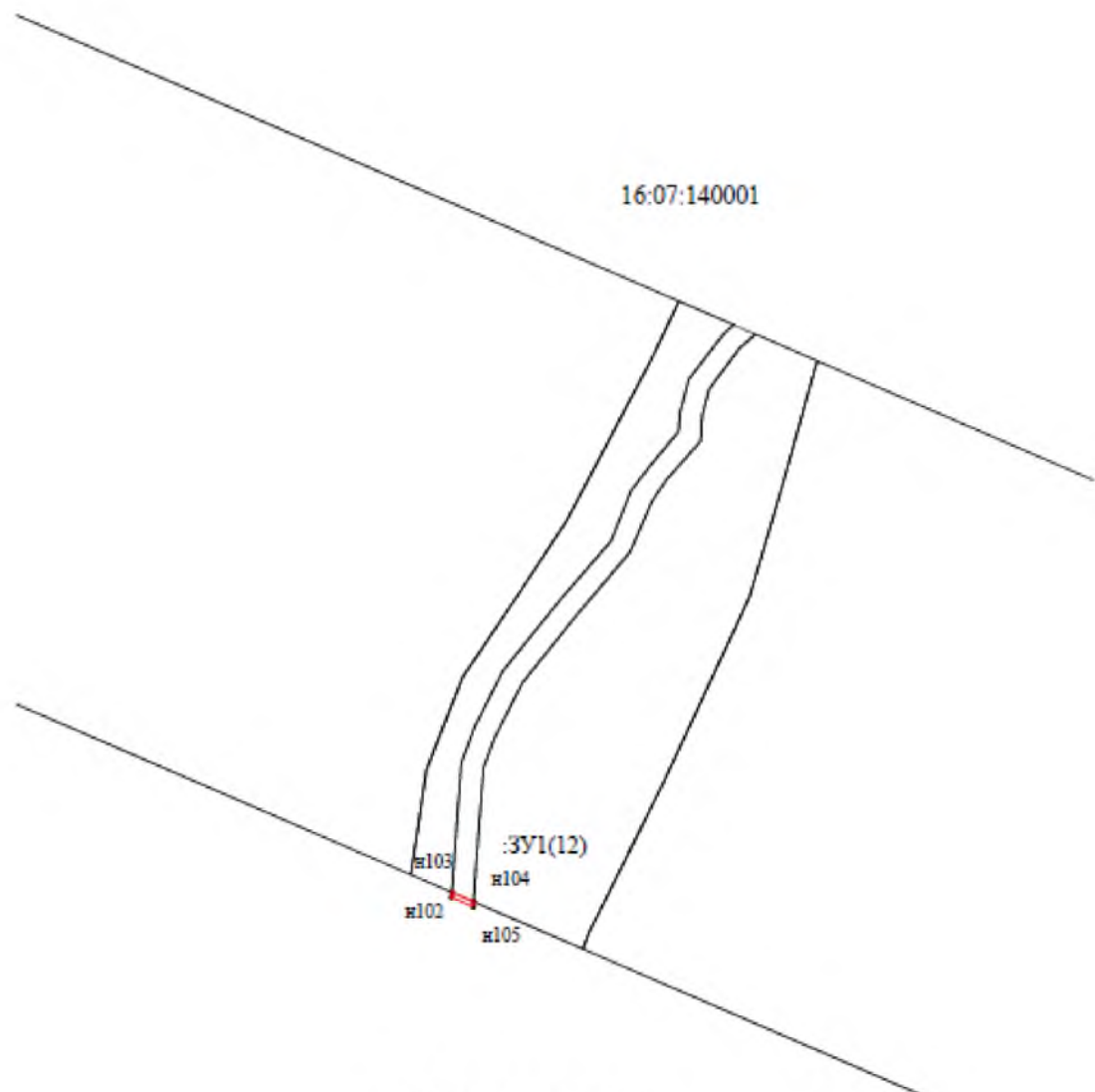
16:07:140001

номер кадастрового квартала

граница кадастрового квартала

16:07:000000:1081 исходный земельный участок (единое землепользование)

граница полосы платной автомагистрали



МАСШТАБ 1:2000

Система координат МСК-16

Условные обозначения:

3Y1
(12)

• n1

16:07:140001

— — — — —

—————

образуемый земельный участок из земель госсобственности

контур границы образуемого земельного участка

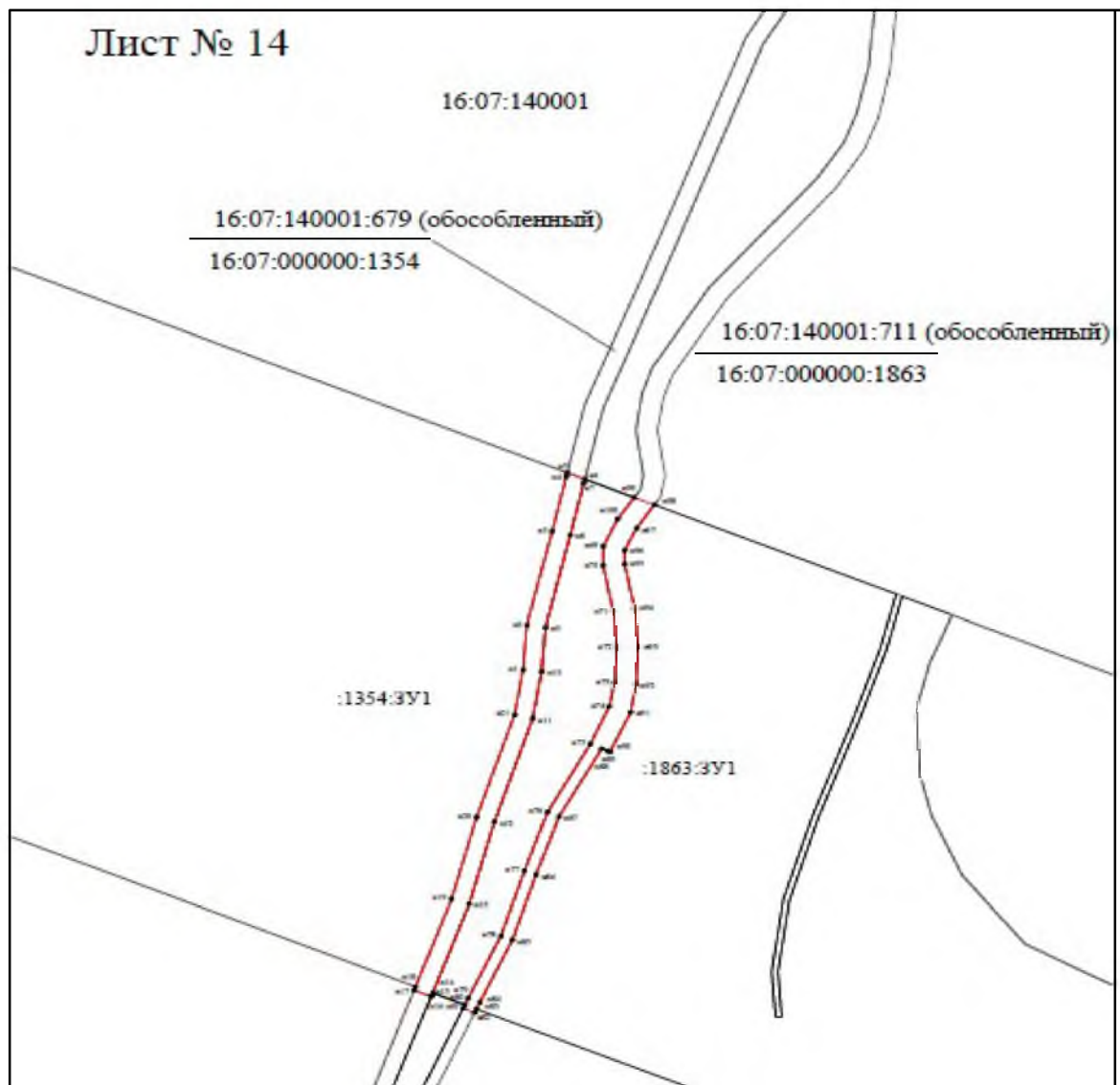
граница образуемого земельного участка

обозначение характерной точки образуемого земельного участка

номер кадастрового квартала

граница кадастрового квартала

граница полосы платной автомагистрали



МАСШТАБ 1:2000

Система координат МСК-16

Условные обозначения:

:1354:3У1

земельный участок образуемый путём раздела с сохранением исходного



граница образуемого земельного участка



обозначение характерной точки образуемого земельного участка

16:07:140001

номер кадастрового квартала



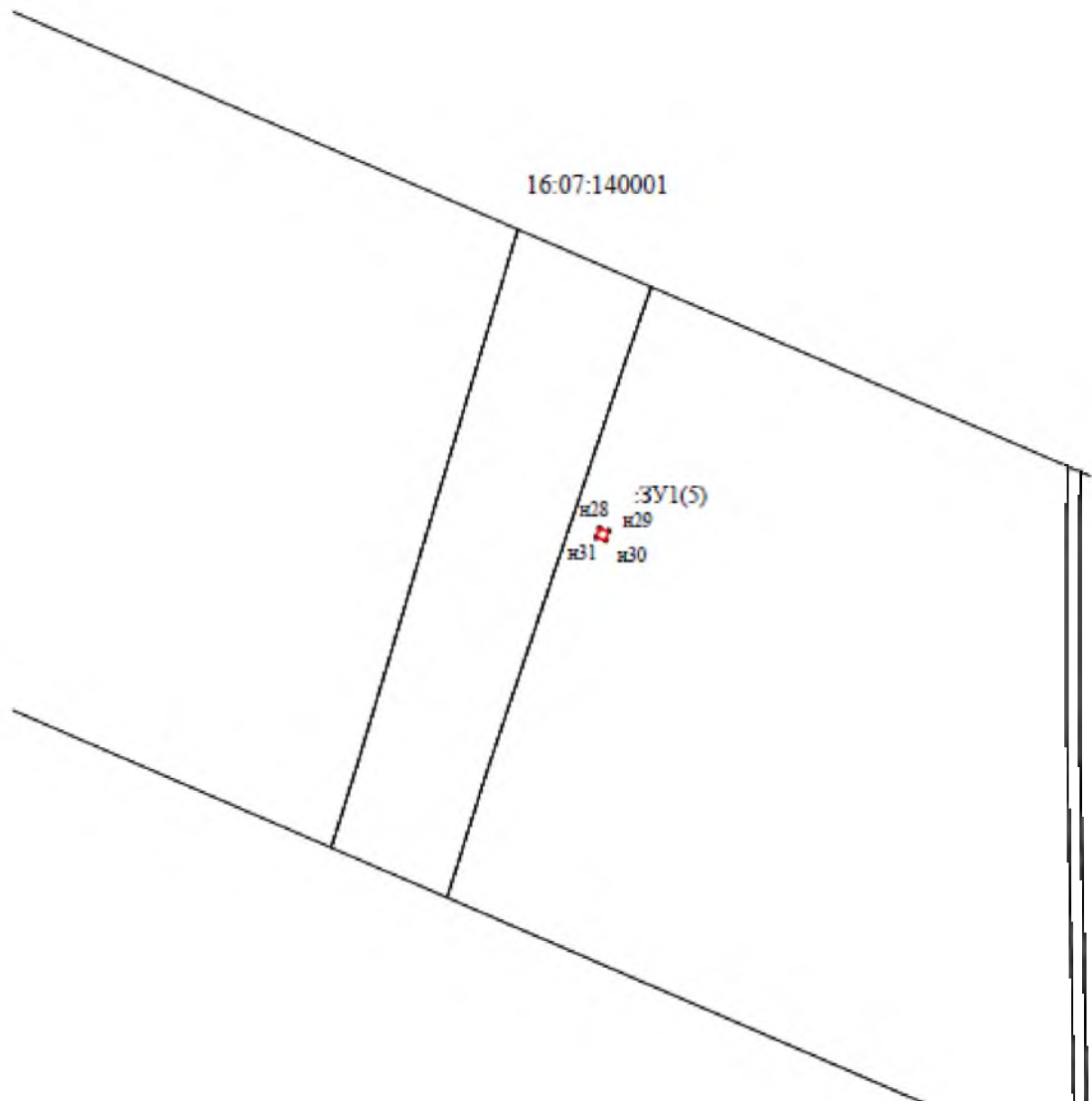
граница кадастрового квартала

16:07:000000:1354 исходный земельный участок (единое землепользование)

16:07:140001:679 обособленный земельный участок, входящий в состав 16:07:000000:1354



граница полосы платной автомагистрали



МАСШТАБ 1:2000

Система координат МСК-16

Условные обозначения:

3У1
(5)

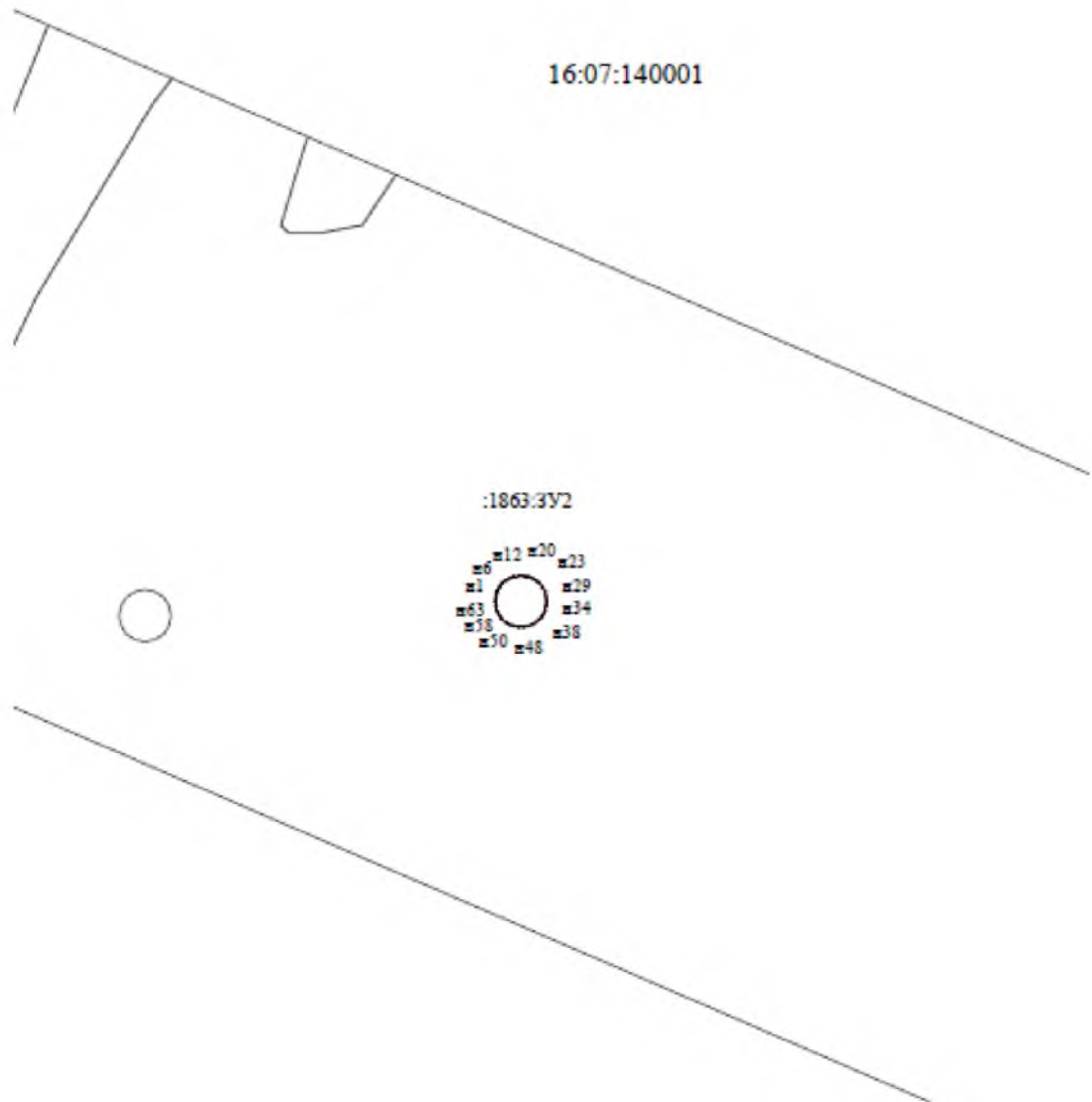


•n1

16:07:140001



образуемый земельный участок из земель госсобственности
 контур границы образуемого земельного участка
 граница образуемого земельного участка
 обозначение характерной точки образуемого земельного участка
 номер кадастрового квартала
 граница кадастрового квартала
 граница полосы платной автомагистрали



МАСШТАБ 1:2000

Система координат МСК-16

Условные обозначения:

:1863:3Y1

земельный участок образуемый путём раздела с сохранением исходного



граница образуемого земельного участка

• н1

обозначение характерной точки образуемого земельного участка

16:07:140001

номер кадастрового квартала



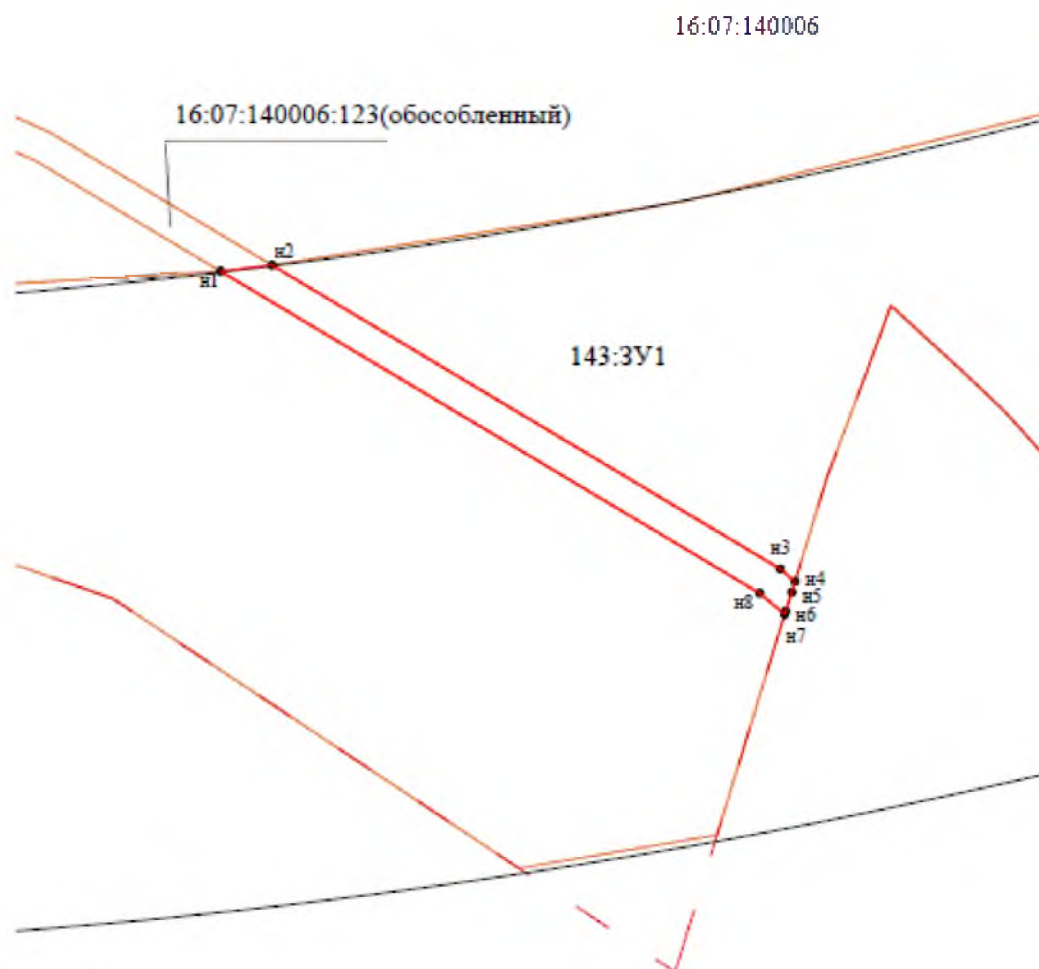
граница кадастрового квартала

16:07:000000:1863 исходный земельный участок (единое землепользование)



граница полосы платной автомагистрали

Лист №17



МАСШТАБ 1:2000

Система координат МСК-16

Условные обозначения:

:143:3У1

земельный участок образуемый путём раздела с сохранением исходного



граница образуемого земельного участка

• н1

обозначение характерной точки образуемого земельного участка

16:07:140006

номер кадастрового квартала




граница кадастрового квартала

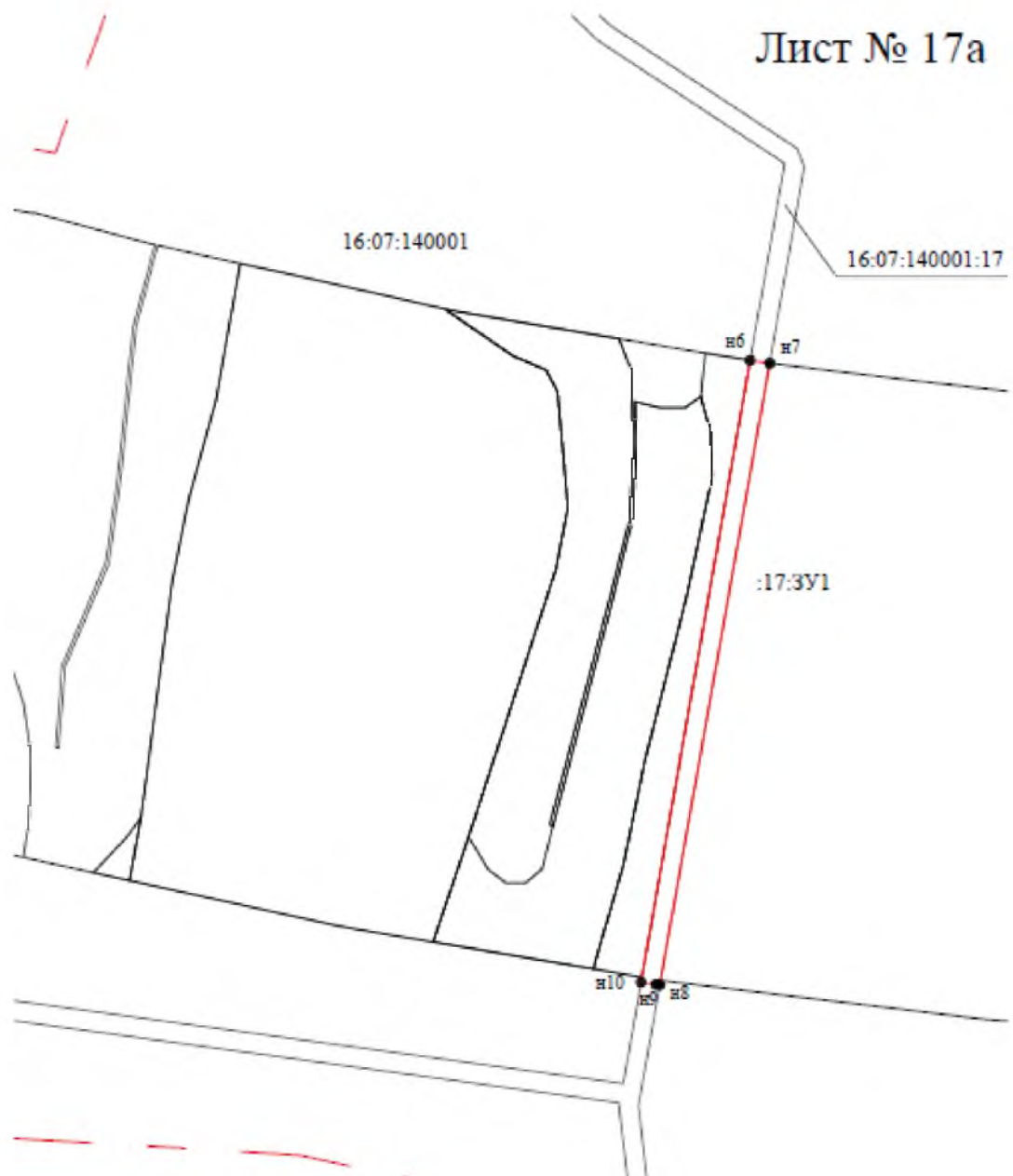
16:07:000000:143 исходный земельный участок (единое землепользование)

16:07:140006:123 обособленный земельный участок, входящий в состав

16:07:000000:143



граница полосы платной автомагистрали



МАСШТАБ 1:2000

Система координат МСК-16

Условные обозначения:

:17:3У1

земельный участок образуемый путём раздела исходного земельного участка



граница образуемого земельного участка



обозначение характерной точки образуемого земельного участка

16:07:140001

номер кадастрового квартала



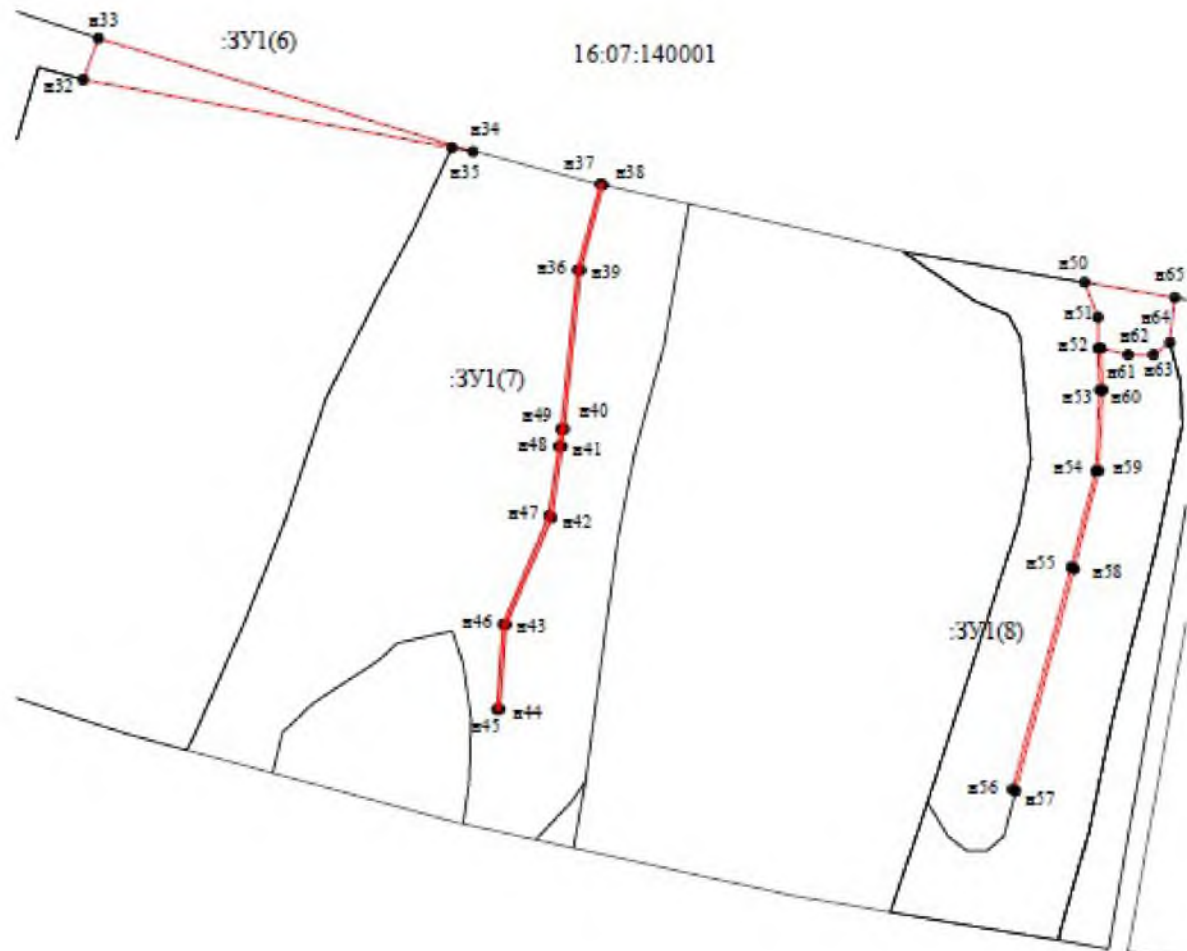
граница кадастрового квартала

16:07:140001:17

исходный земельный участок



граница полосы платной автомагистрали



МАСШТАБ 1:2000

Система координат МСК-16

Условные обозначения:

3Y1
(7)



•n1

16:07:140001



образуемый земельный участок из земель госсобственности

контур границы образуемого земельного участка

граница образуемого земельного участка

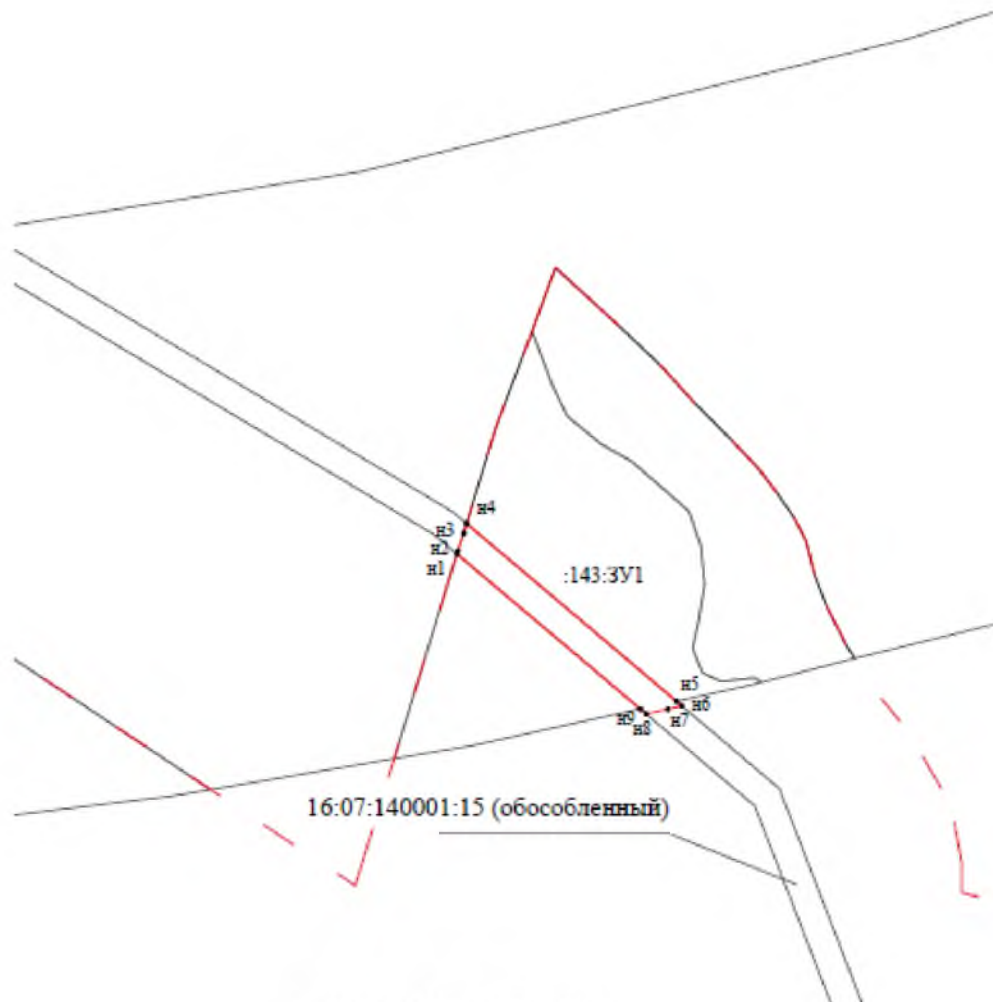
обозначение характерной точки образуемого земельного участка

номер кадастрового квартала

граница кадастрового квартала

граница полосы платной автомагистрали

16:07:140001



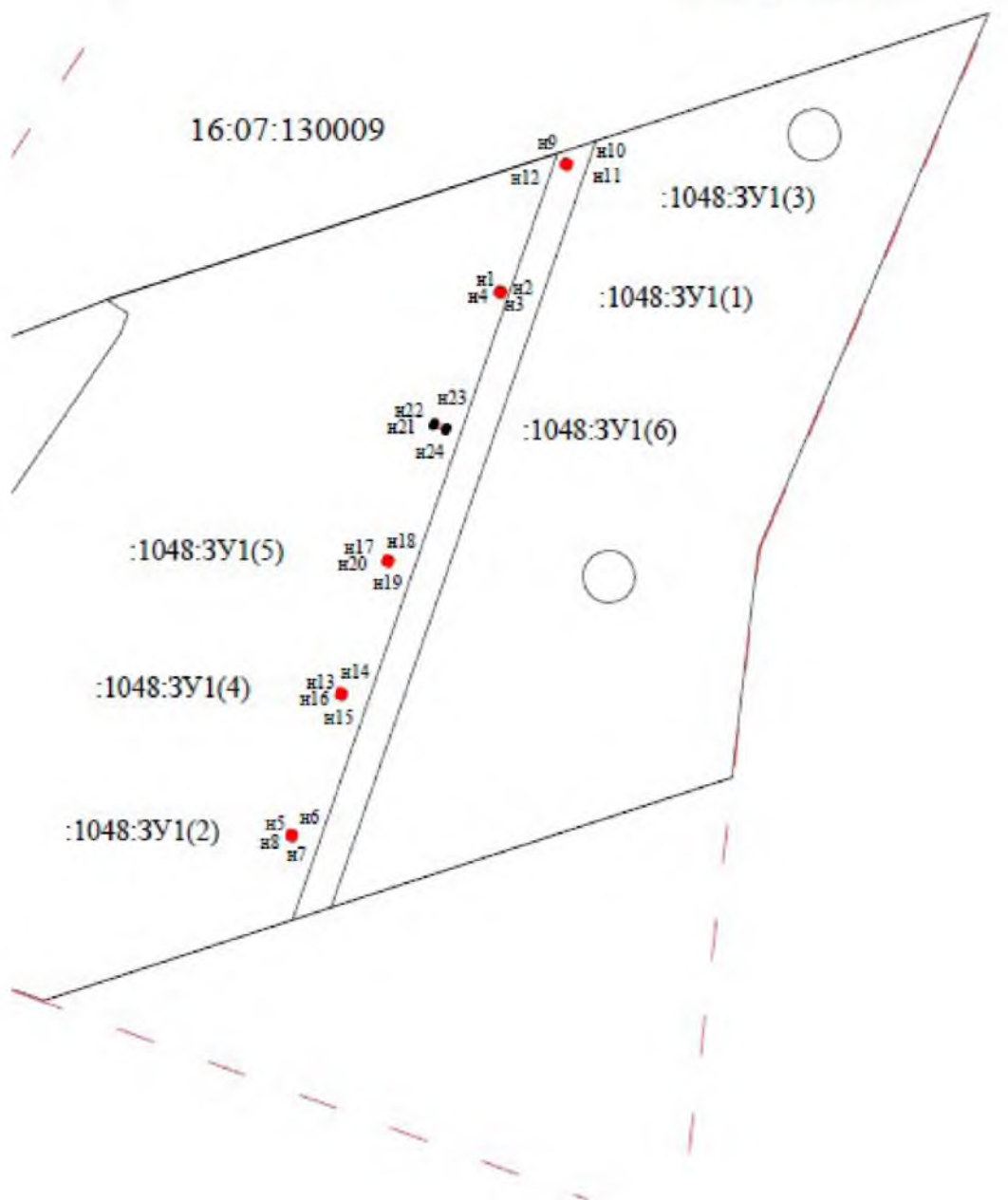
МАСШТАБ 1:2000

Система координат МСК-16

Условные обозначения:

- | | |
|--|--|
| :143:ЗУ1 | земельный участок образуемый путём раздела с сохранением исходного |
| — | граница образуемого земельного участка |
| • n1 | обозначение характерной точки образуемого земельного участка |
| 16:07:140001 | номер кадастрового квартала |
| - - - | граница кадастрового квартала |
| 16:07:000000:143 | исходный земельный участок (единое землепользование) |
| 16:07:140001:15 | особоленный земельный участок, входящий в состав 16:07:000000:143 |
| — | граница полосы платной автомагистрали |

Лист № 19



МАСШТАБ 1:2000

Система координат МСК-16

Условные обозначения:

:1048:3У1

земельный участок образуемый путём раздела с сохранением
исходного граница образуемого земельного участка
обозначение характерной точки образуемого земельного
участка

• n1

16:07:130009

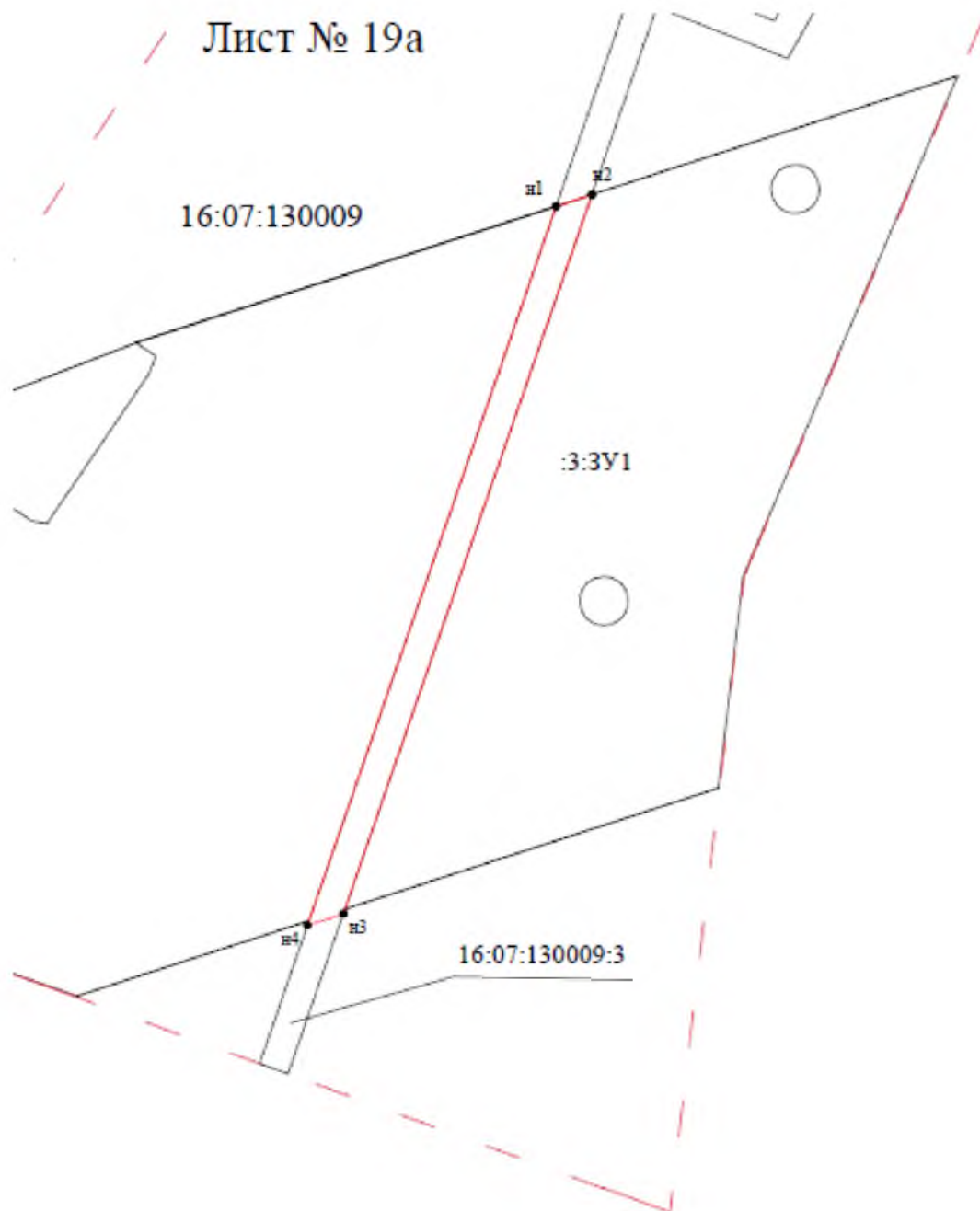
номер кадастрового квартала

граница кадастрового квартала

16:07:000000:1048 исходный земельный участок (единое землепользование)

=====

граница полосы платной автомагистрали



МАСШТАБ 1:2000

Система координат МСК-16

Условные обозначения:

:3:3У1

земельный участок
образуемый путём
раздела граница
образуемого
земельного участка



н1

обозначение характерной точки

образуемого земельного участка 16:07:130009

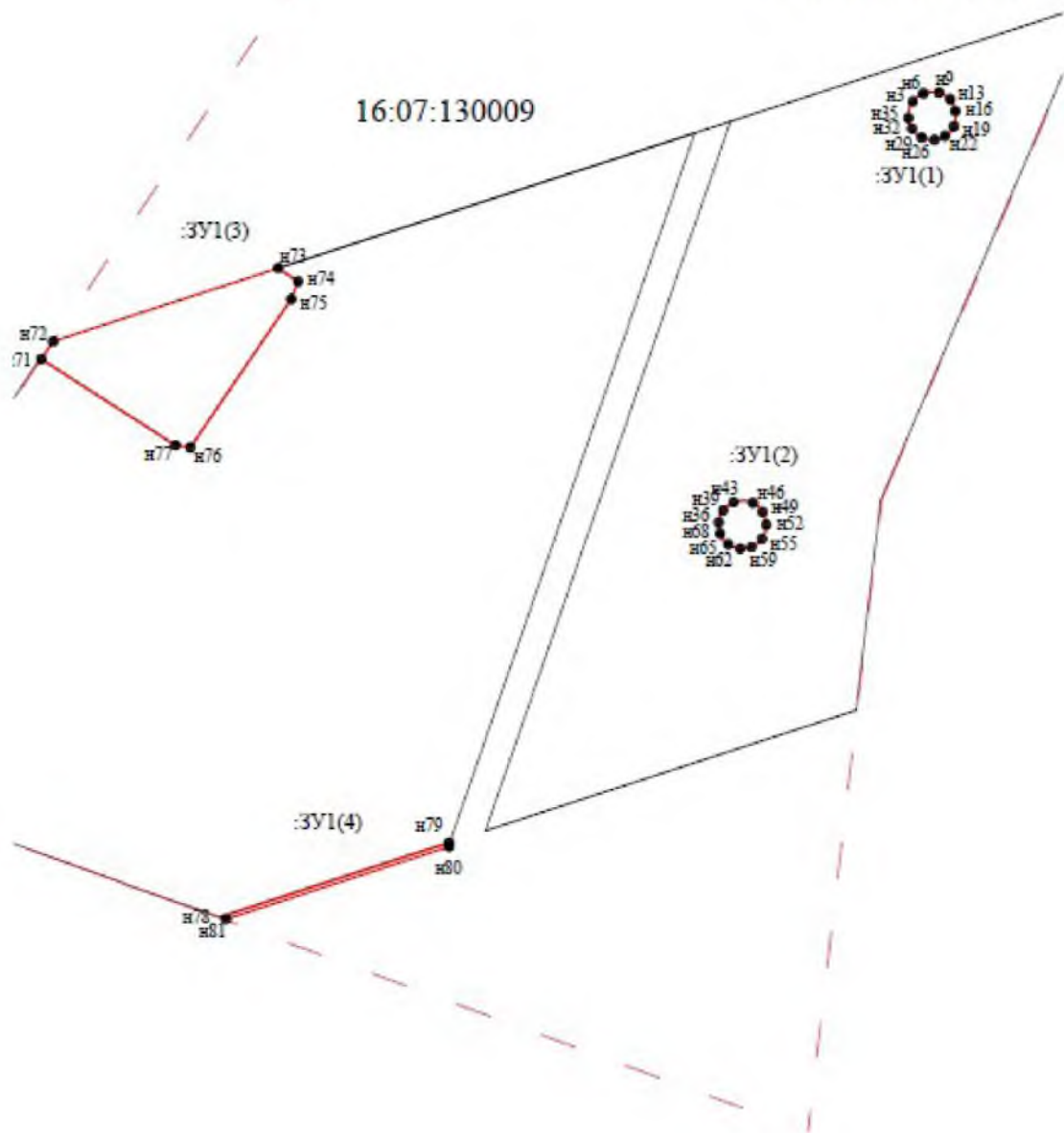
номер кадастрового квартала

граница кадастрового квартала

16:07:130009:3 исходный земельный участок

граница полосы платной автомагистрали

Лист № 19 б



МАСШТАБ 1:2000

Система координат МСК-16

Условные обозначения:

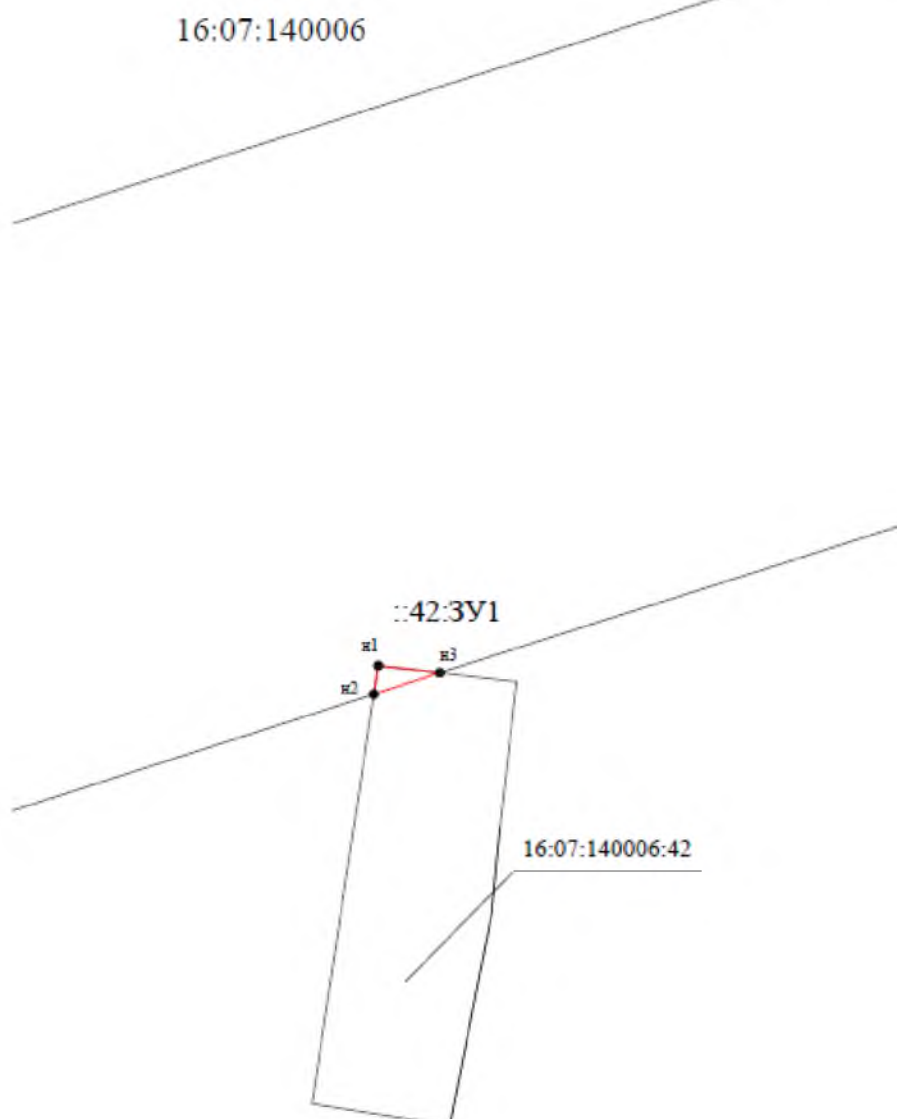
:ЗУ1
(4)

•n1

16:07:130009

образуемый земельный участок из земель госсобственности
 контур границы образуемого земельного участка
 граница образуемого земельного участка
 обозначение характерной точки образуемого земельного участка
 номер кадастрового квартала
 граница кадастрового квартала
 граница полосы платной автомагистрали

Лист № 20



МАСШТАБ 1:2000

Система координат МСК-16

Условные обозначения:

:42:3Y1

земельный участок образуемый путём раздела исходного земельного участка



граница образуемого земельного участка



обозначение характерной точки образуемого земельного участка

16:07:140006

номер кадастрового квартала



граница кадастрового квартала

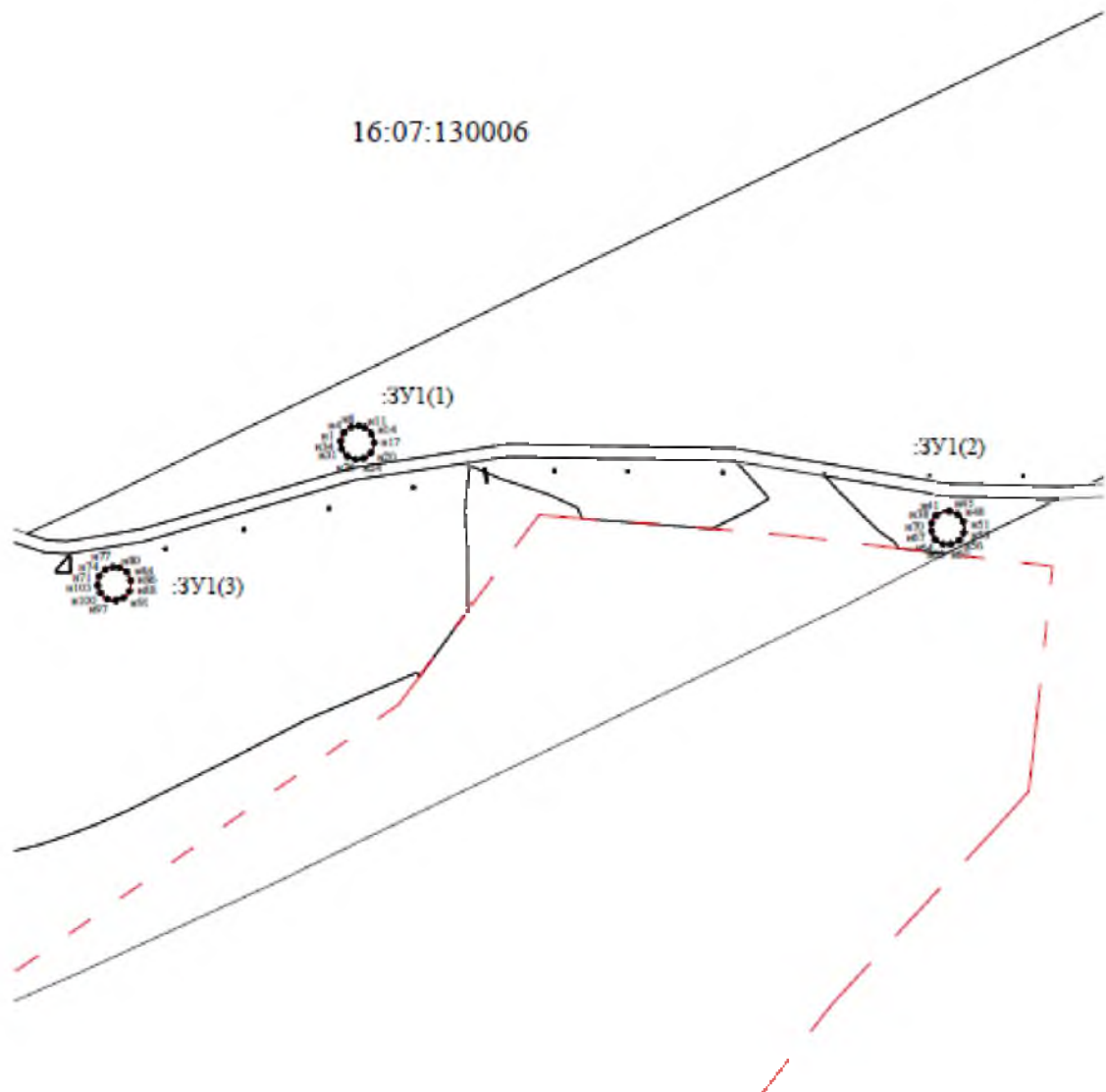
16:07:140001:42

исходный земельный участок



граница полосы платной автомагистрали

Лист №21



МАСШТАБ 1:2000

Система координат МСК-16

Условные обозначения:

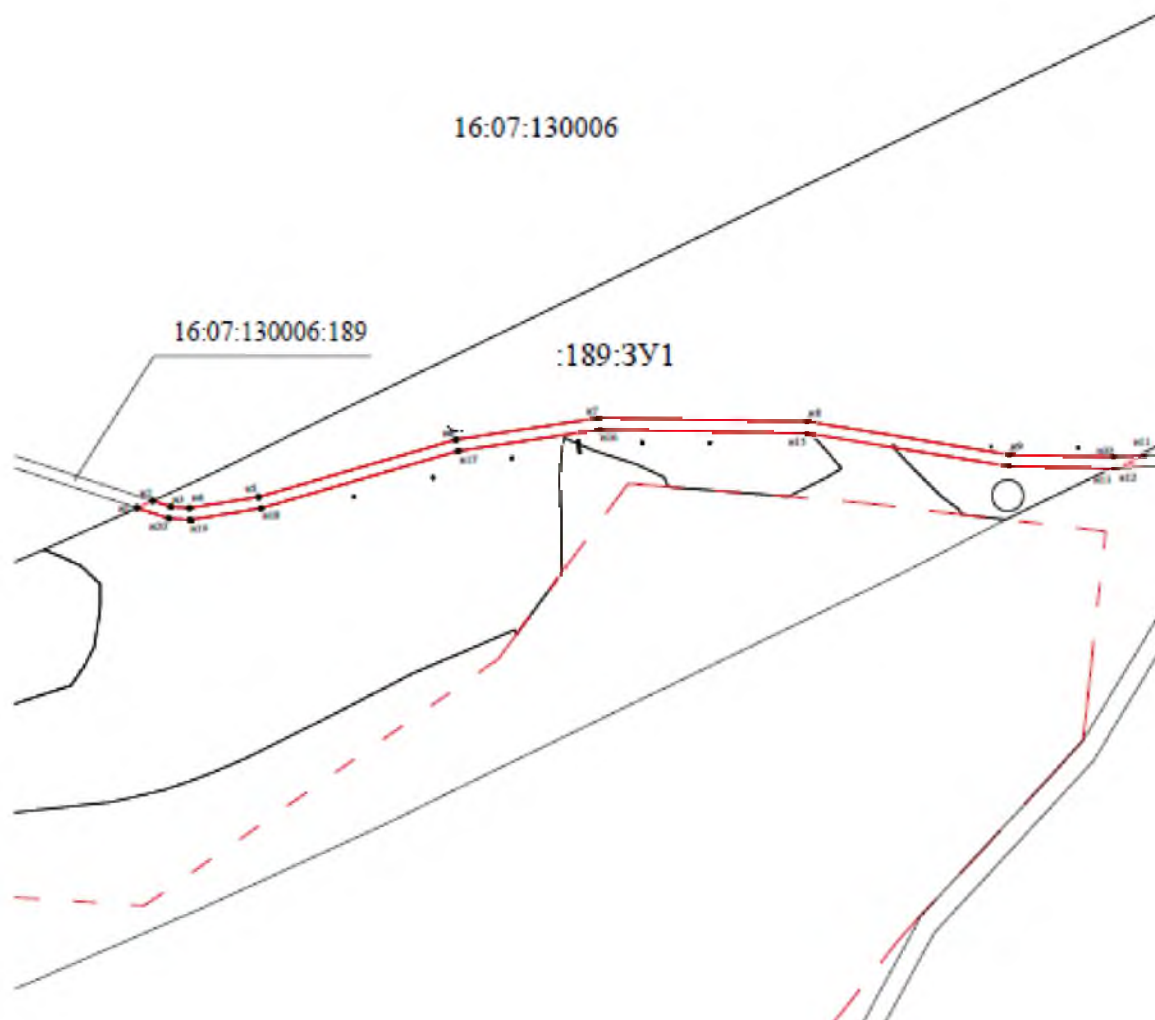
:ЗУ1
(1)

•н1

16:07:130006



образуемый земельный участок из земель госсобственности
 контур границы образуемого земельного участка
 граница образуемого земельного участка
 обозначение характерной точки образуемого земельного участка
 номер кадастрового квартала
 граница кадастрового квартала
 граница полосы платной автомагистрали



МАСШТАБ 1:2000

Система координат МСК-16

Условные обозначения:

:189:3У1

земельный участок образуемый путём раздела исходного земельного участка

—

граница образуемого земельного участка

• n1

обозначение характерной точки образуемого земельного участка

16:07:130006

номер кадастрового квартала

граница кадастрового квартала

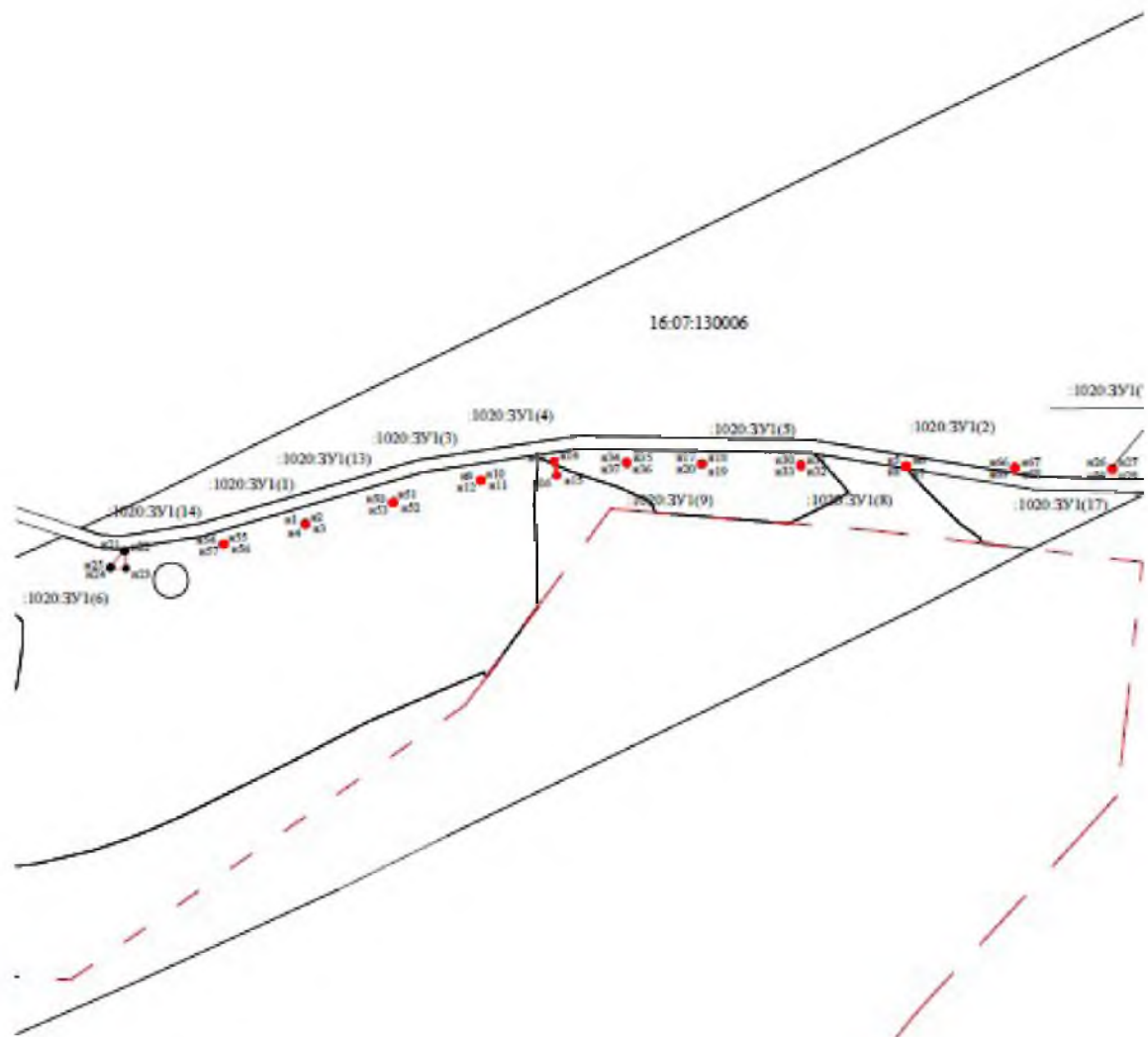
16:07:130006:189

исходный земельный участок

—

граница полосы платной автомагистрали

Лист № 216



МАСШТАБ 1:2000

Система координат МСК-16

Условные обозначения:

:1020:3Y1

земельный участок образуемый путём раздела с сохранением исходного



граница образуемого земельного участка

• н1

обозначение характерной точки образуемого земельного участка

16:07:130006

номер кадастрового квартала



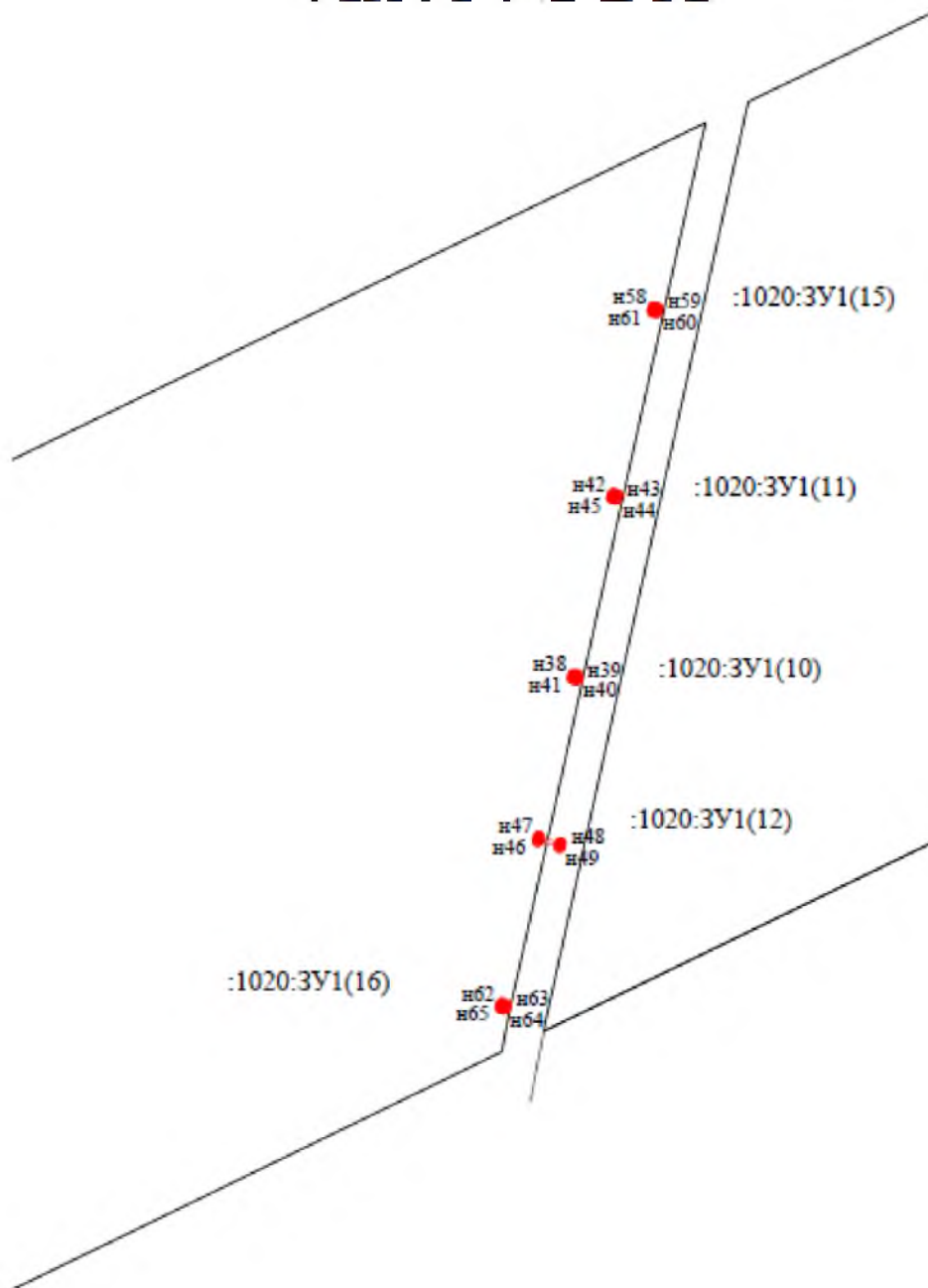
граница кадастрового квартала

16:07:000000:1020 исходный земельный участок (единое землепользование)



граница полосы платной автомагистрали

Лист № 21в



МАСШТАБ 1:2000

Система координат МСК-16

Условные обозначения:

:1020:3Y1

земельный участок образуемый путём раздела с сохранением исходного



граница образуемого земельного участка

• n1

обозначение характерной точки образуемого земельного участка

16:07:130006

номер кадастрового квартала



граница кадастрового квартала

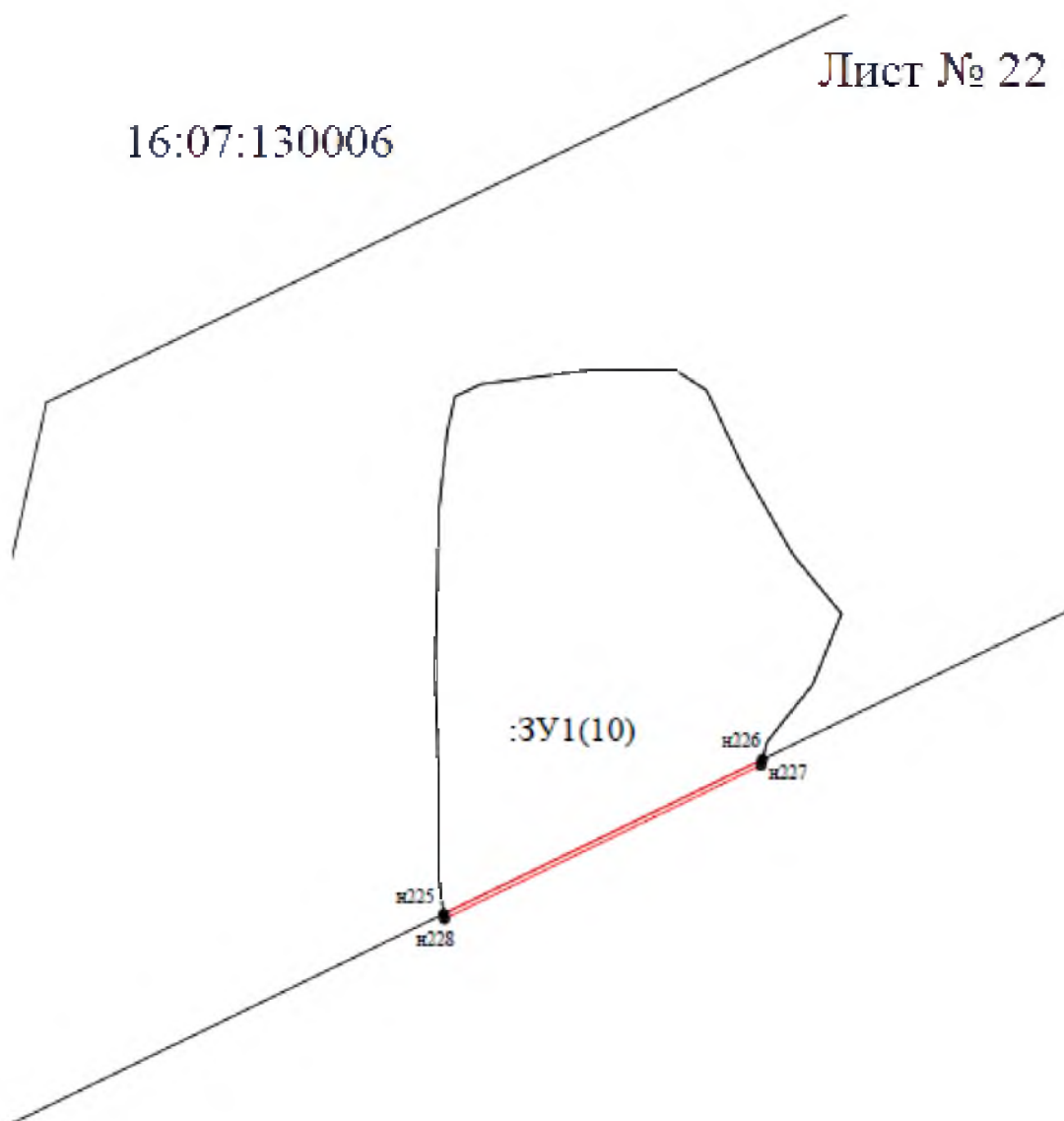
16:07:000000:1020 исходный земельный участок (единое землепользование)



граница полосы платной автомагистрали

Лист № 22

16:07:130006



МАСШТАБ 1:2000

Система координат МСК-16

Условные обозначения:

:3У1
(1)

образуемый земельный участок из земель госсобственности
 контур границы образуемого
 земельного участка граница образуемого земельного
 участка

• n1

обозначение характерной точки образуемого земельного
 участка

16:07:130006

номер кадастрового квартала

— — — — —

граница кадастрового квартала

—————

граница полосы платной автомагистрали

Лист №22а



МАСШТАБ 1:2000

Система координат МСК-16 Условные обозначения:

:195:3У1

земельный участок образуемый путём раздела исходного земельного участка

—

граница образуемого земельного участка

• n1

обозначение характерной точки образуемого земельного участка

16:07:130006

номер кадастрового квартала

— — —

граница кадастрового квартала

16:07:130006:195

исходный земельный участок

———

граница полосы платной автомагистрали

Лист № 226

16:07:130006

:285:3У1

н1 н2
н4 н3

н1 н2
н4 н3 :286:3У1

МАСШТАБ 1:2000

Система координат МСК-16

Условные обозначения:

:285:3У1

земельный участок образуемый путём раздела с сохранением
исходного

граница образуемого земельного участка

• н1

обозначение характерной точки образуемого земельного
участка

16:07:130006

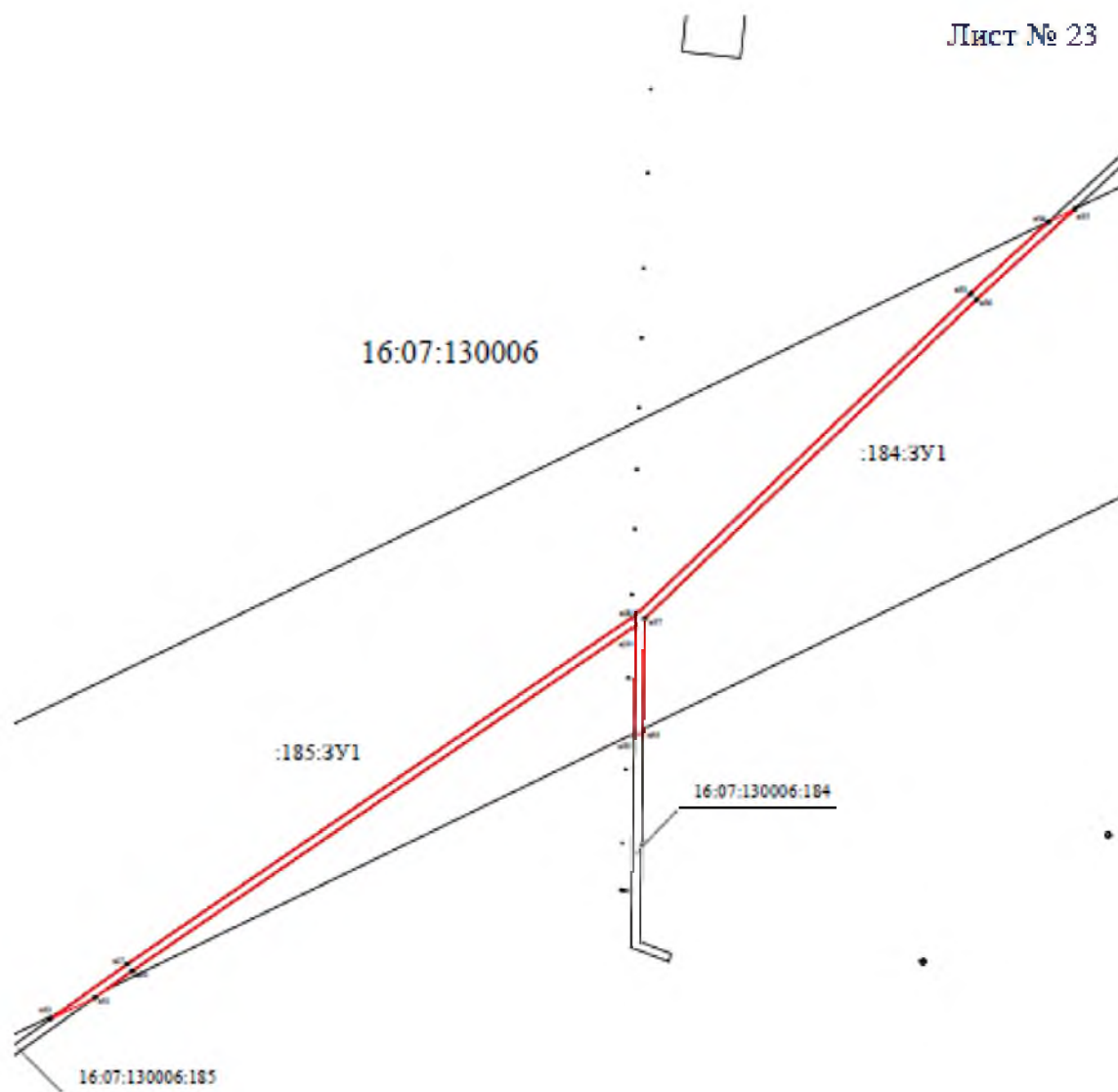
номер кадастрового квартала

граница кадастрового квартала

16:07:000000:285

исходный земельный участок (единое землепользование)

граница полосы платной автомагистрали



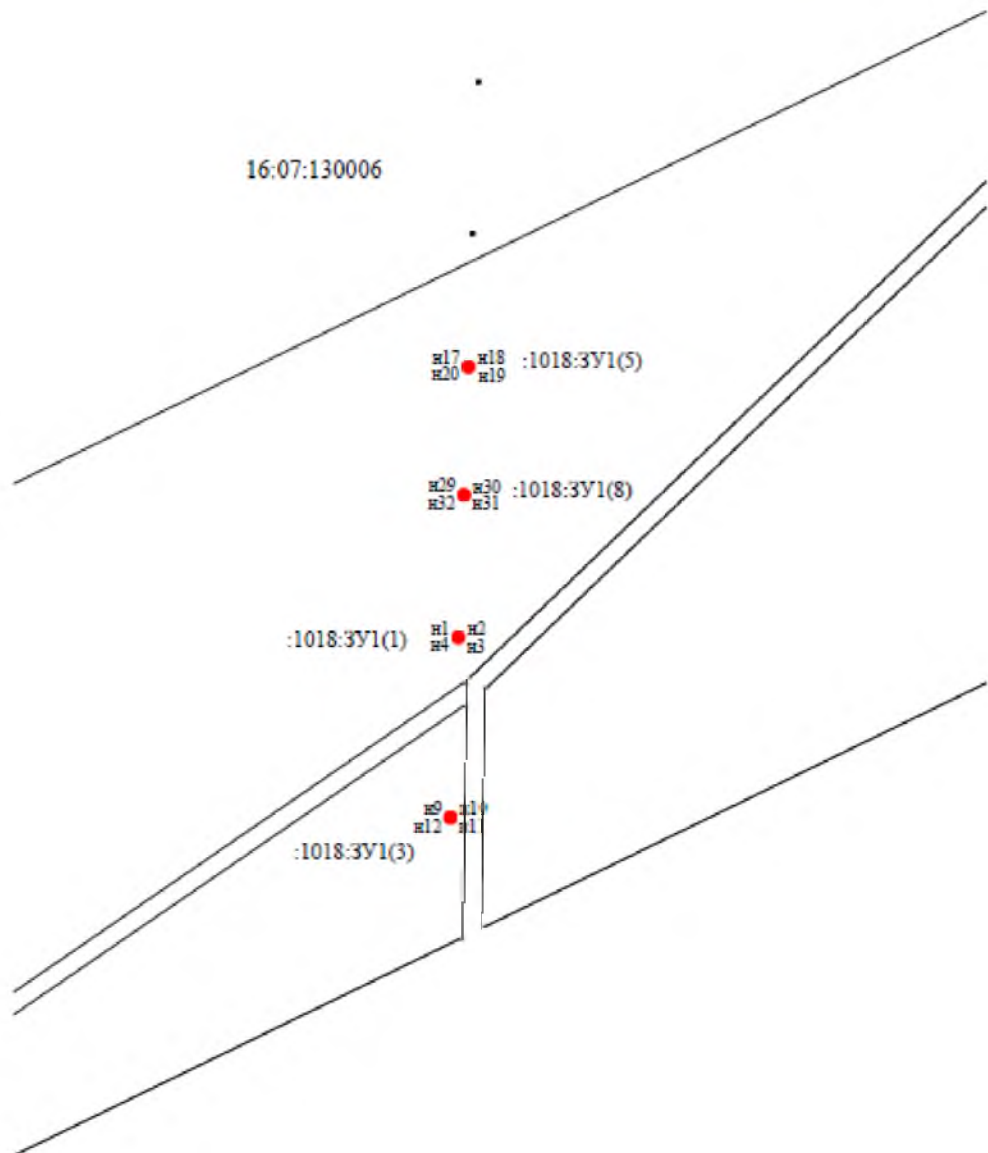
МАСШТАБ 1:2000

Система координат МСК-16

Условные обозначения:

:185:3Y1	земельный участок образуемый путём раздела исходного земельного участка
	граница образуемого земельного участка
• н1	обозначение характерной точки образуемого земельного участка
16:07:130006	номер кадастрового квартала
	граница кадастрового квартала
16:07:130006:185	исходный земельный участок
	граница полосы платной автомагистрали

Лист № 23а



МАСШТАБ 1:2000

Система координат МСК-16

Условные обозначения:

:1018:3У1

земельный участок образуемый путём раздела с
сохранением исходного

граница образуемого земельного участка

обозначение характерной точки образуемого земельного

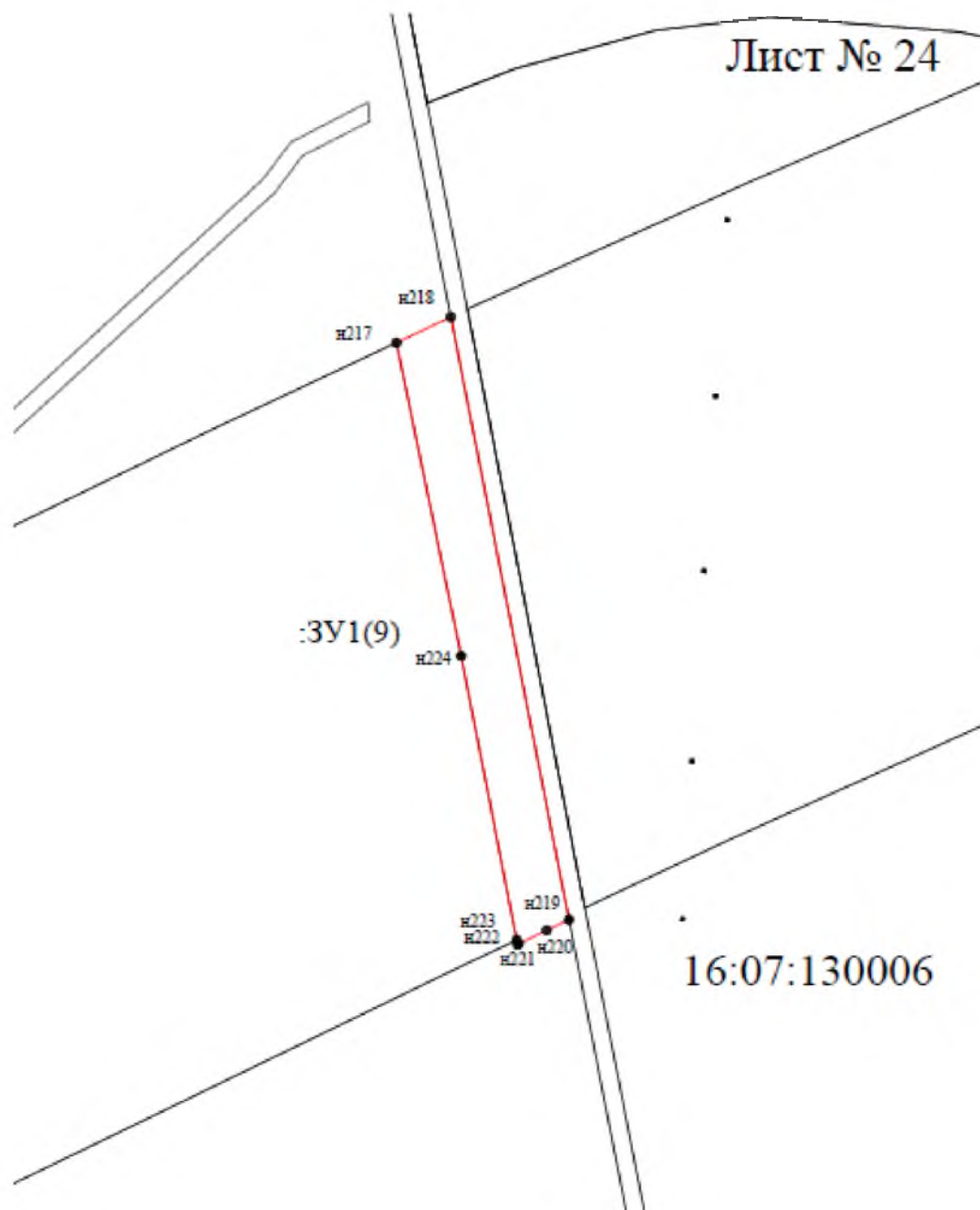
номер кадастрового квартала

16:07:130006

16:07:000000:1018

исходный земельный участок(единое землепользование)

граница полосы платной автомагистрали



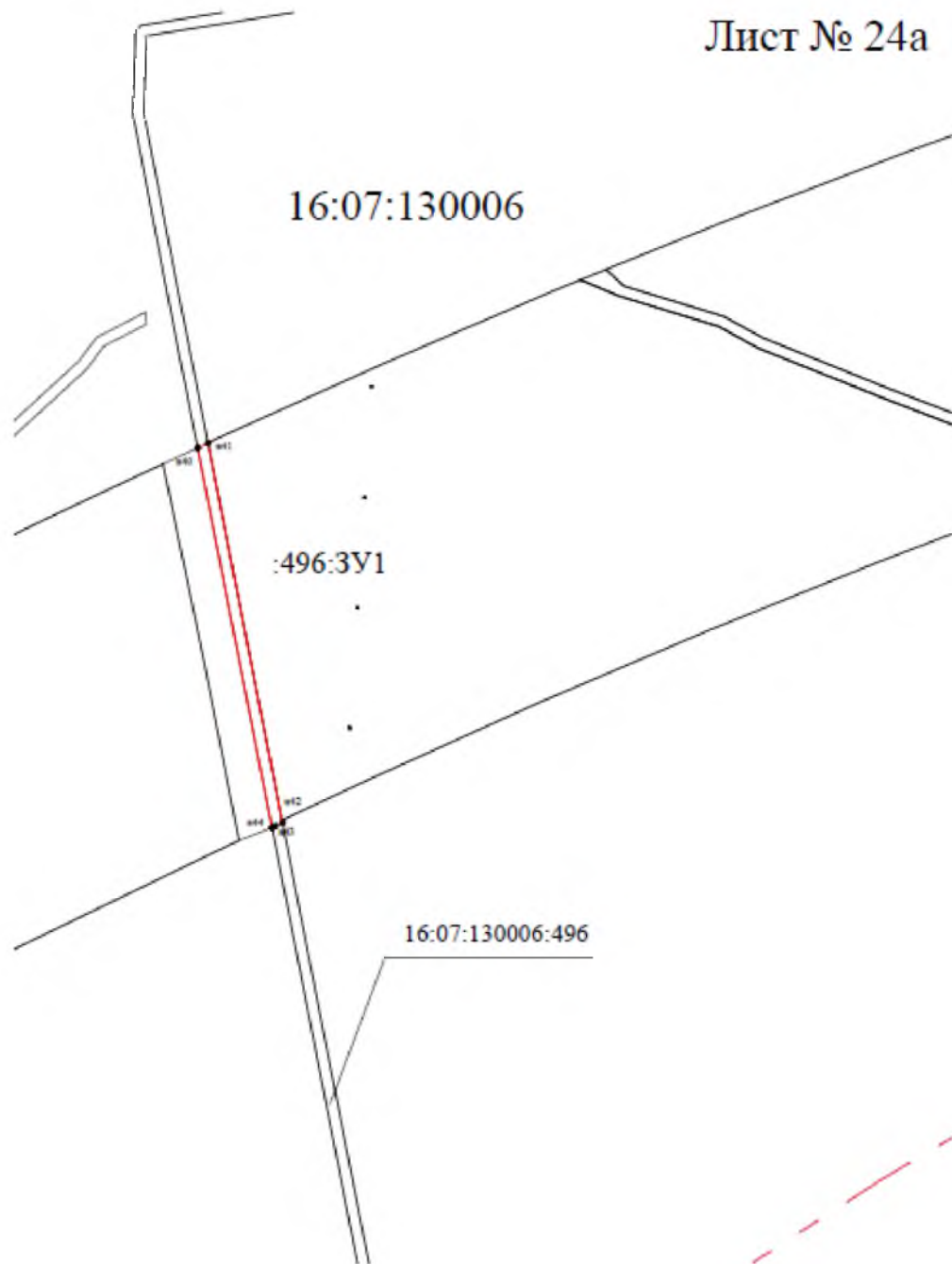
МАСШТАБ 1:2000

Система координат МСК-16

Условные обозначения:

:3У1	образуемый земельный участок из земель госсобственности
(9)	контур границы образуемого земельного участка
	граница образуемого земельного участка
•н1	обозначение характерной точки образуемого земельного участка
16:07:130006	номер кадастрового квартала
	граница кадастрового квартала
	граница полосы платной автомагистрали

Лист № 24а



МАСШТАБ 1:2000

Система координат МСК-16

Условные обозначения:

:496:3Y1

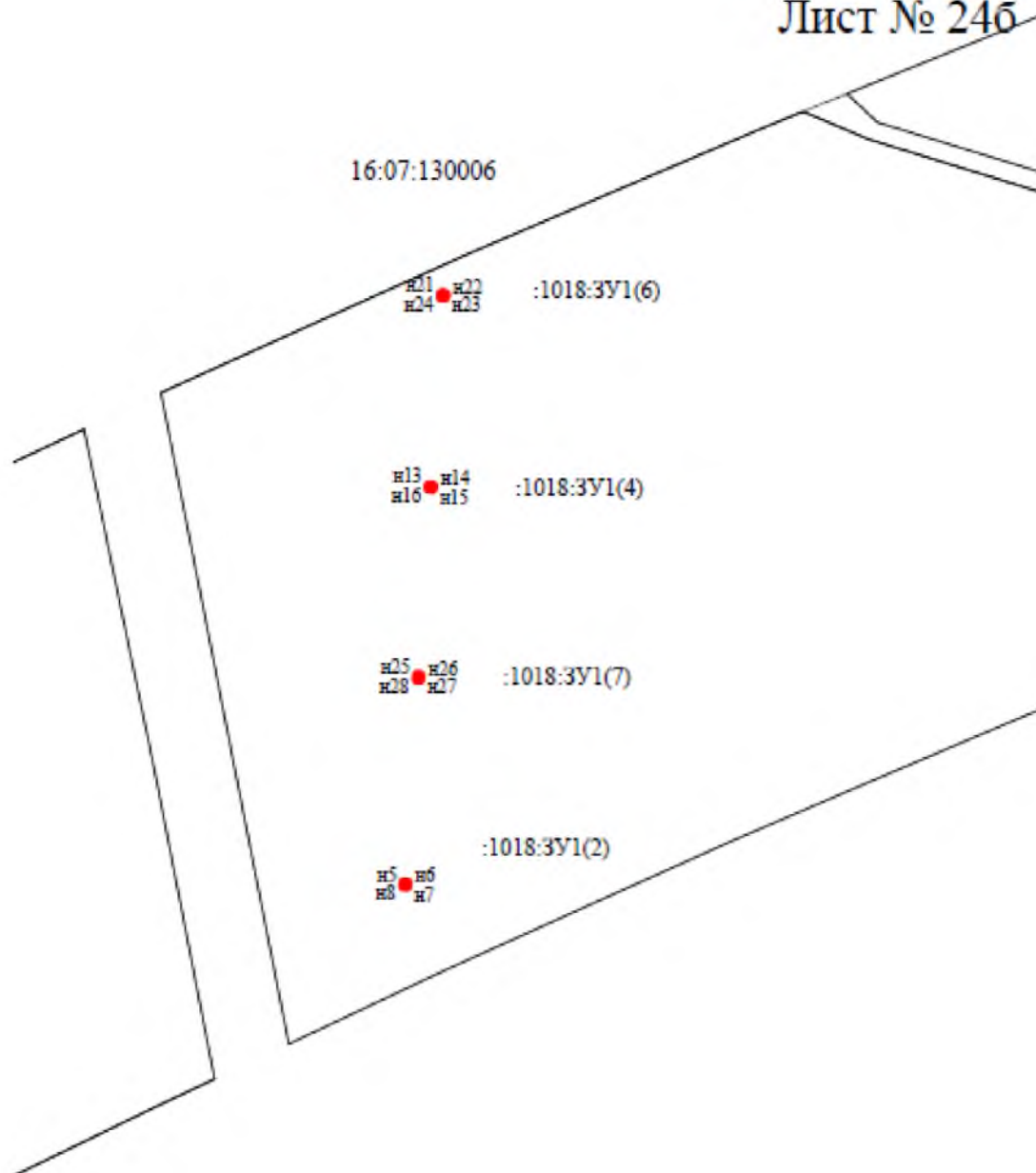
• n1

16:07:130006

16:07:130006:496

земельный участок образуемый путём раздела исходного
 земельного участка граница образуемого земельного участка
 обозначение характерной точки образуемого земельного
 участка
 номер кадастрового квартала
 граница кадастрового квартала
 исходный земельный участок
 граница полосы платной автомагистрали

Лист № 246



МАСШТАБ 1:2000

Система координат МСК-16

Условные обозначения:

:1018:3У1

земельный участок образуемый путём раздела с сохранением
исходного

граница образуемого земельного участка

обозначение характерной точки образуемого земельного
участка

16:07:130006

номер кадастрового квартала



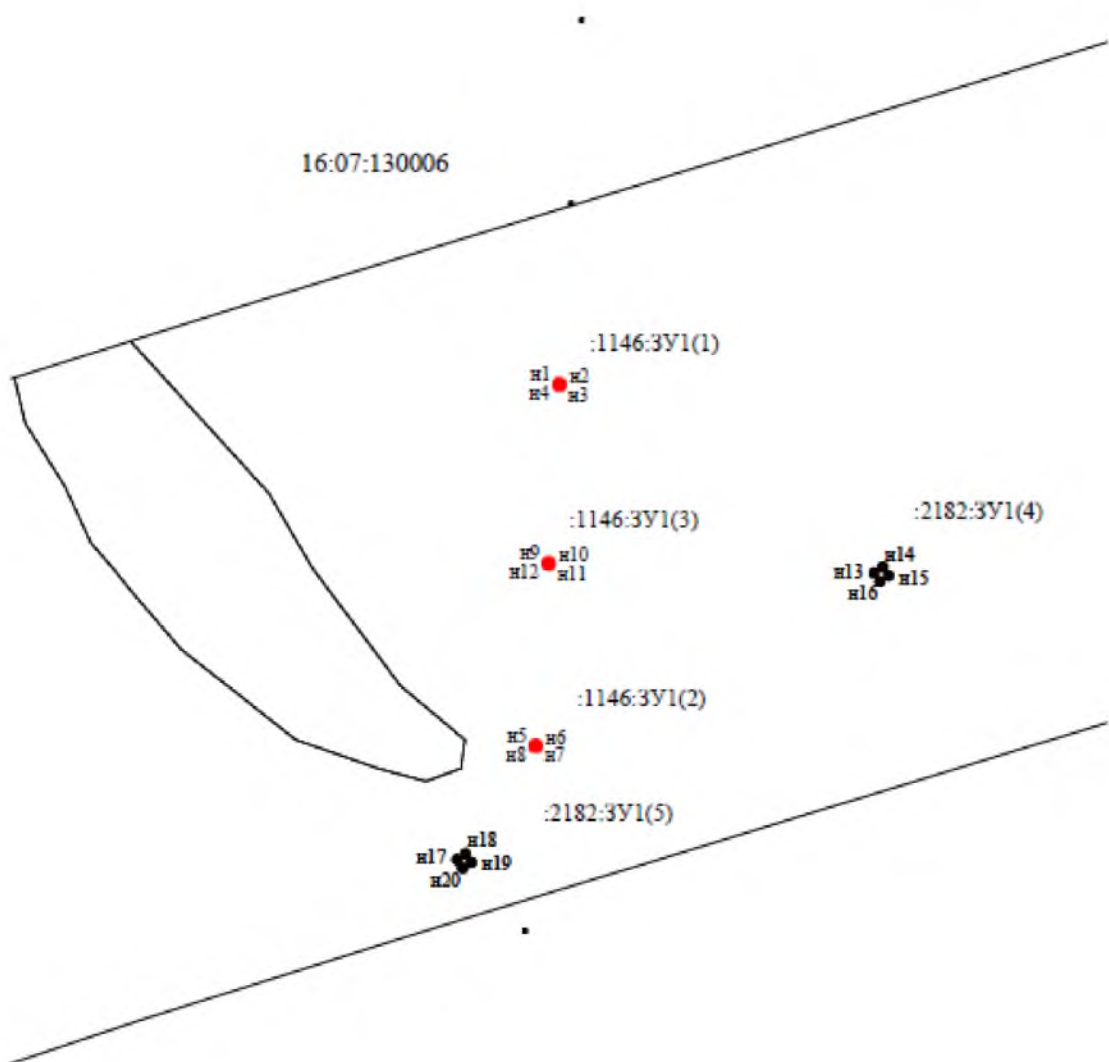
граница кадастрового квартала

16:07:000000:1018

исходный земельный участок (единое землепользование)



граница полосы платной автомагистрали



МАСШТАБ 1:2000

Система координат МСК-16

Условные обозначения:

:1146:3У1

земельный участок образуемый путём раздела с
сохранением исходного

—

граница образуемого земельного участка

● н1

обозначение характерной точки образуемого земельного
участка

16:07:130006

номер кадастрового квартала

— — —

граница кадастрового квартала

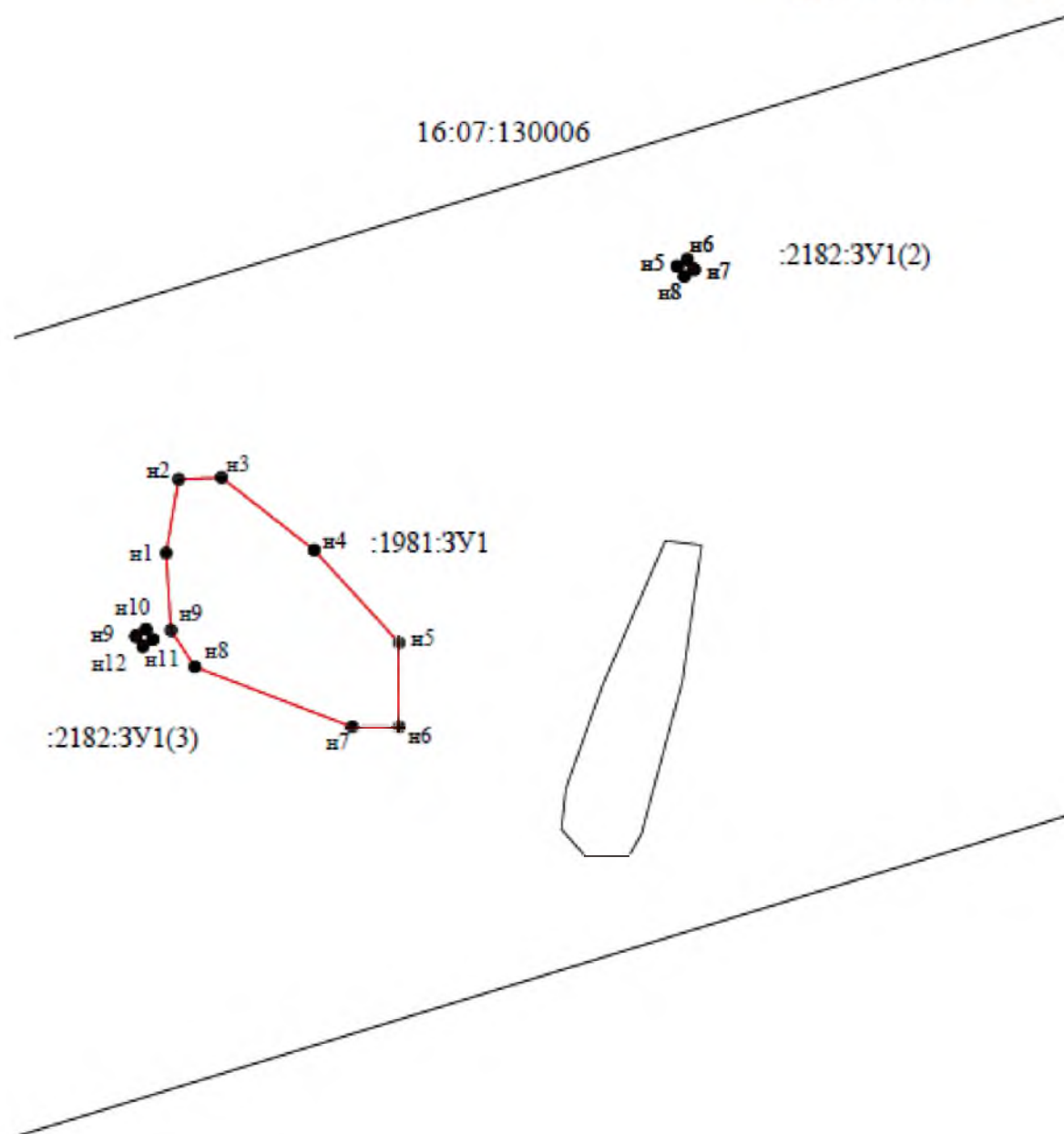
16:07:000000:1146

исходный земельный участок (единое землепользование)

—

граница полосы платной автомагистрали

Лист № 25а



МАСШТАБ 1:2000

Система координат МСК-16

Условные обозначения:

:1981:3У1

земельный участок образуемый путём раздела с сохранением исходного

граница образуемого земельного участка

•н1

обозначение характерной точки образуемого земельного участка

16:07:130006

номер кадастрового квартала

граница кадастрового квартала

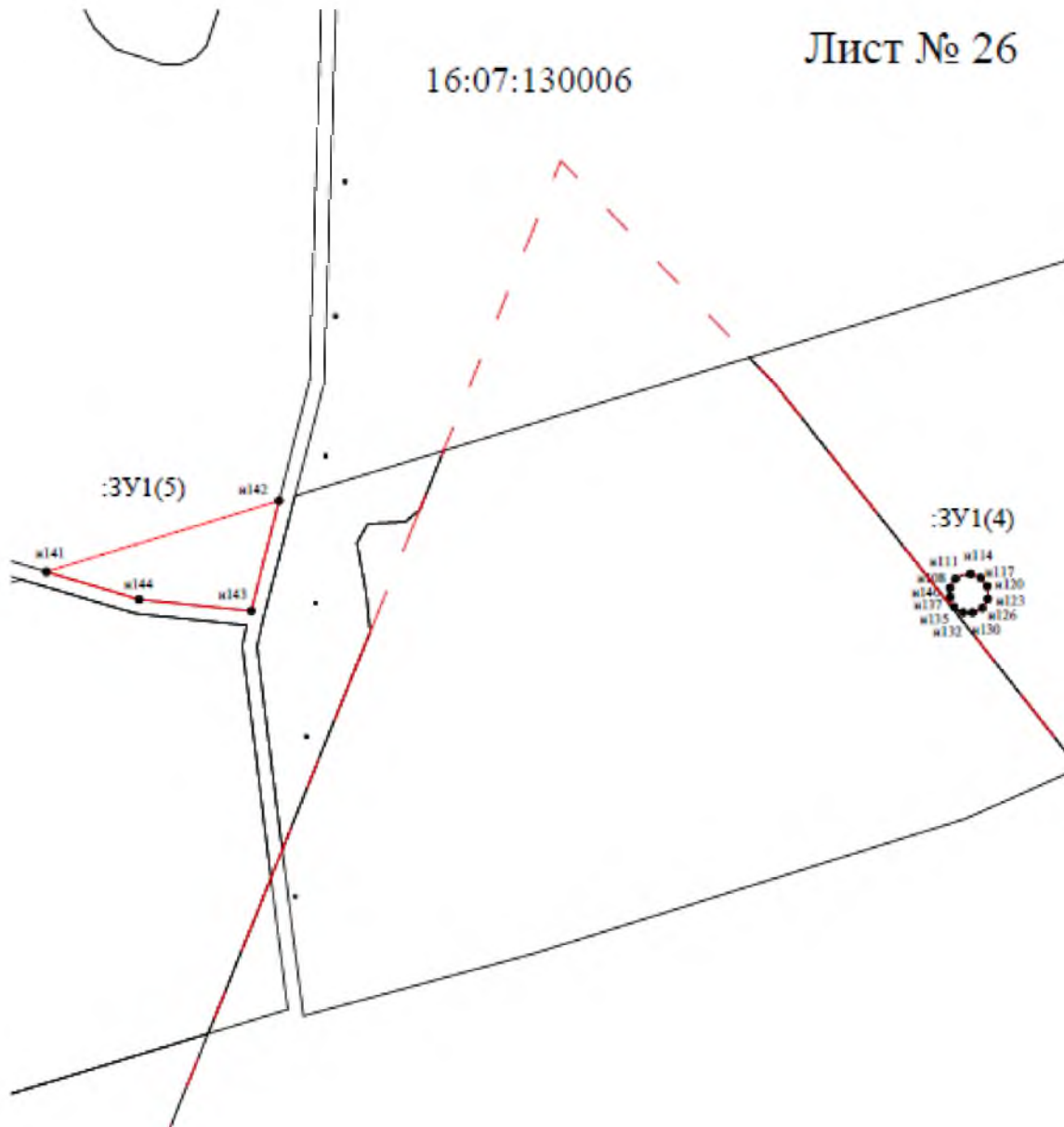
16:07:000000:1981

исходный земельный участок (единое землепользование)

граница полосы платной автомагистрали

Лист № 26

16:07:130006



МАСШТАБ 1:2000

Система координат МСК-16

Условные обозначения:

:3Y1
(1)

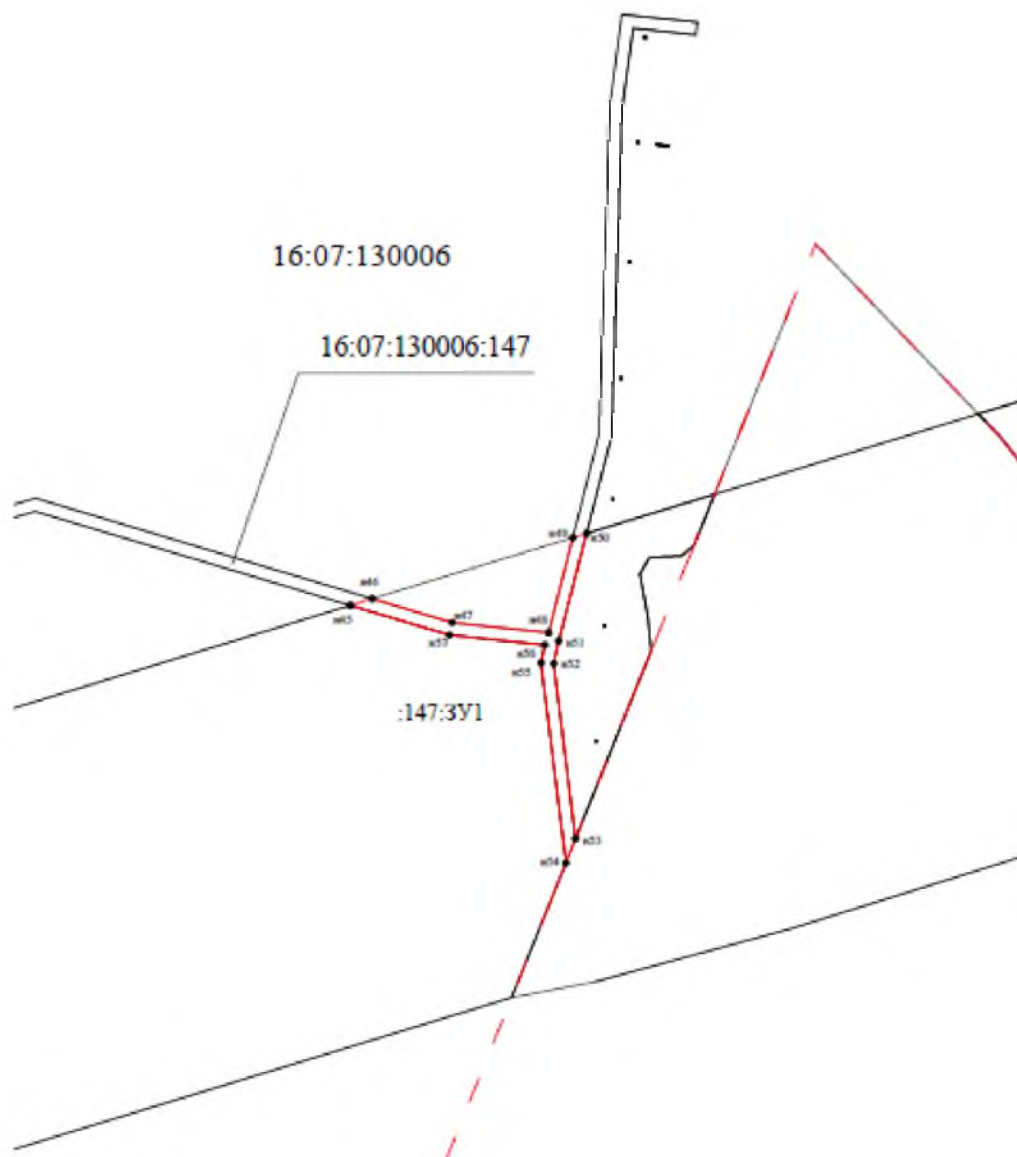
• n1

16:07:130006

— — — — —

—————

образуемый земельный участок из земель госсобственности
 контур границы образуемого земельного участка
 граница образуемого земельного участка
 обозначение характерной точки образуемого земельного участка
 номер кадастрового квартала
 граница кадастрового квартала
 граница полосы платной автомагистрали



МАСШТАБ 1:2000

Система координат МСК-16 Условные обозначения:

:147:3Y1

—

• н1

16:07:130006

16:07:130006:147

—

земельный участок образуемый путём раздела исходного земельного участка

граница образуемого земельного участка

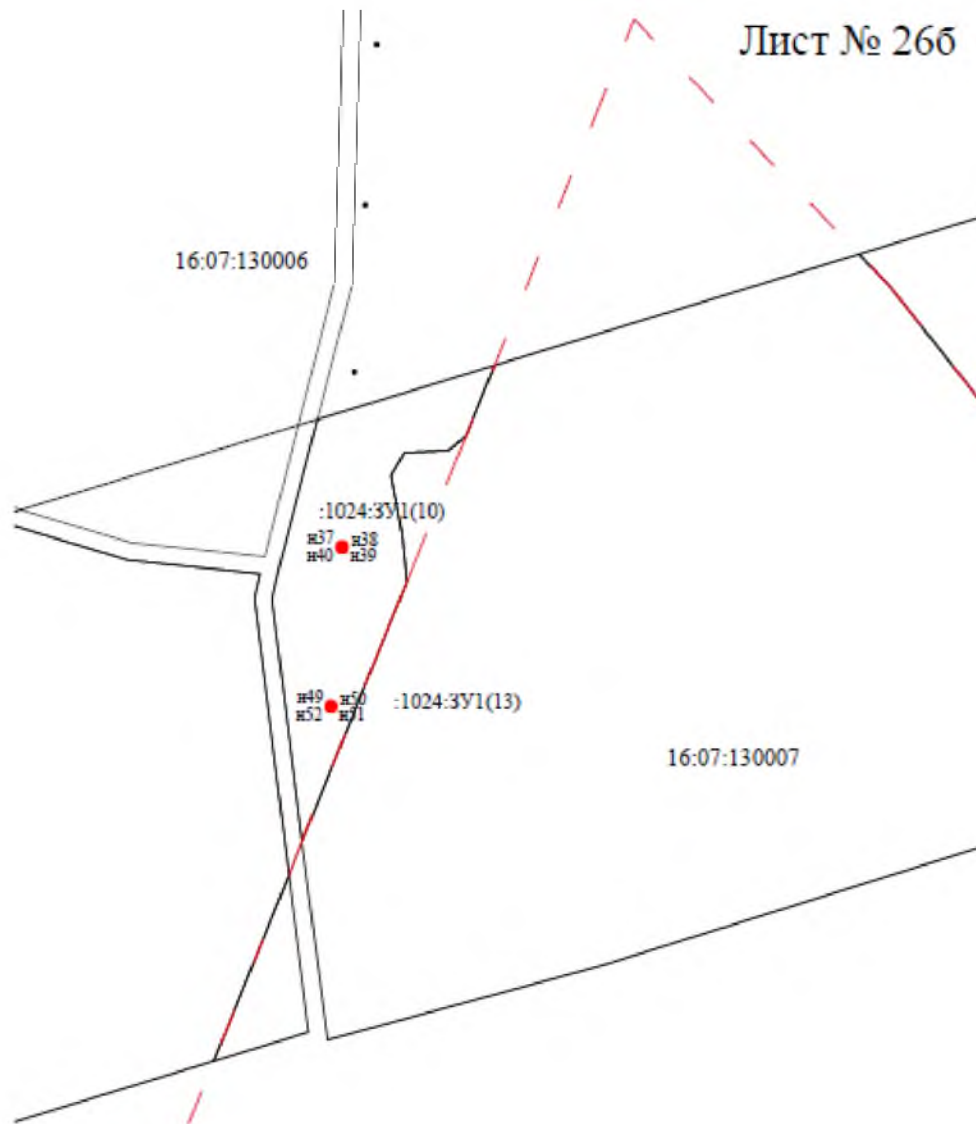
обозначение характерной точки образуемого земельного участка

номер кадастрового квартала

граница кадастрового квартала

исходный земельный участок

граница полосы платной автомагистрали



МАСШТАБ 1:2000

Система координат МСК-16

Условные обозначения:

:1024:3У1

—

• n1

16:07:130006

— — —

16:07:000000:1024

—

земельный участок образуемый путём раздела с сохранением исходного

граница образуемого земельного участка

обозначение характерной точки образуемого земельного участка

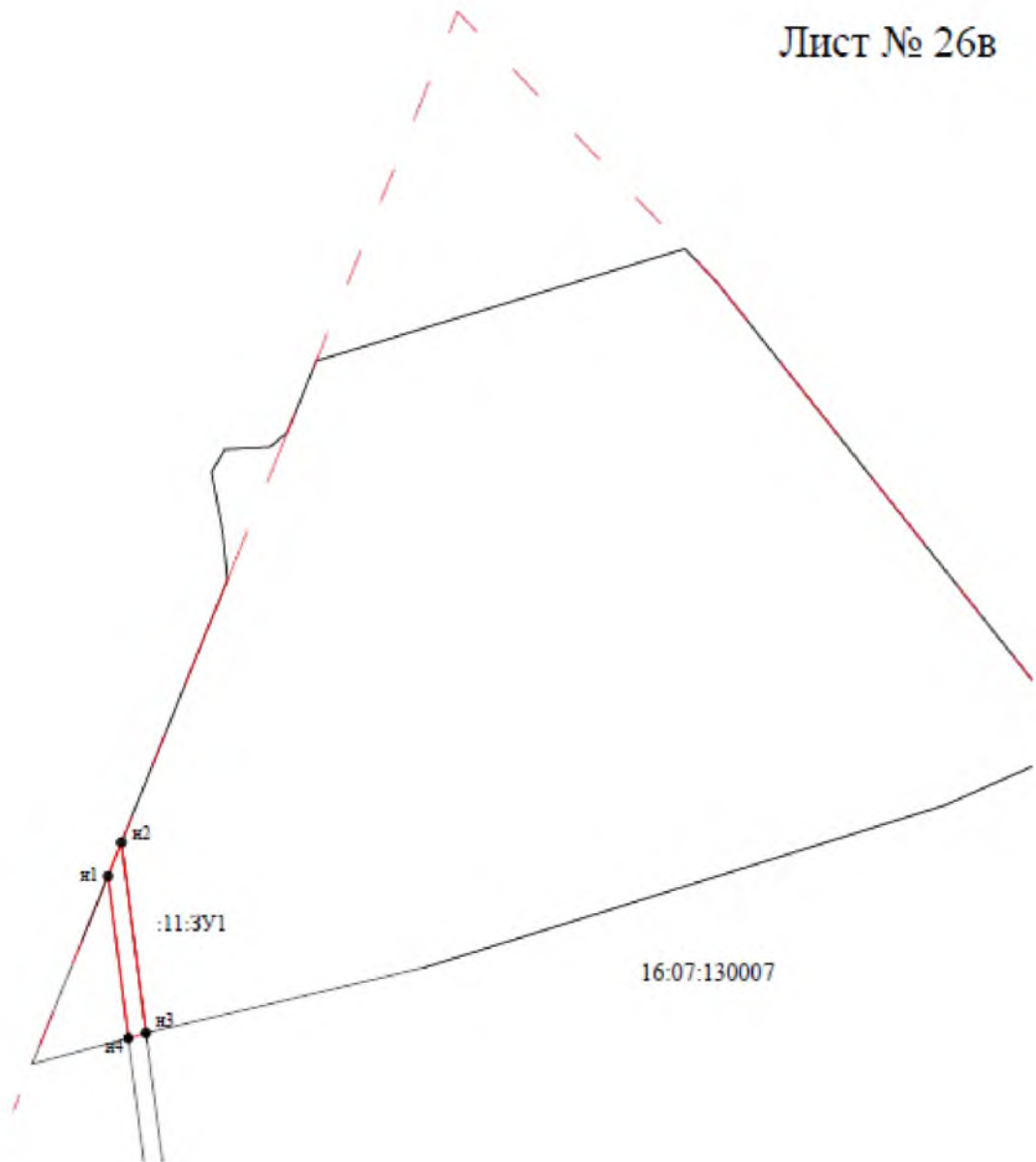
номер кадастрового квартала

граница кадастрового квартала

исходный земельный участок (единое землепользование)

граница полосы платной автомагистрали

Лист № 26в



МАСШТАБ 1:2000

Система координат МСК-16

Условные обозначения:

:11:3У1

 • н1

16:07:130007

16:07:130007:11

земельный участок образуемый путём раздела исходного земельного участка

граница образуемого земельного участка

обозначение характерной точки образуемого земельного участка

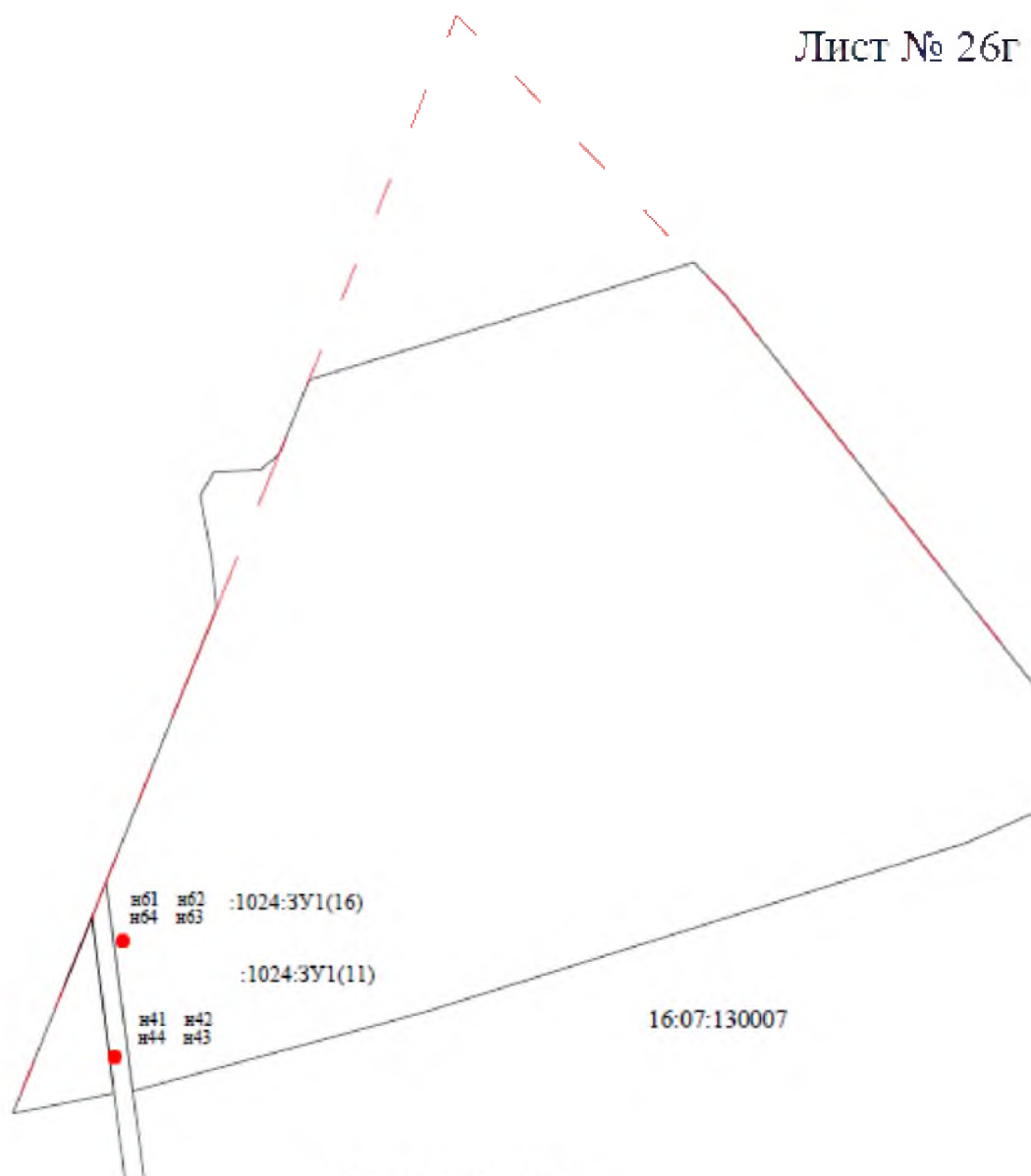
номер кадастрового квартала

граница кадастрового квартала

исходный земельный участок

граница полосы платной автомагистрали

Лист № 26Г




МАСШТАБ 1:2000

Система координат МСК-16

Условные обозначения:

:1024:ЗУ1

земельный участок образуемый путём раздела с сохранением исходного



граница образуемого земельного участка

• н1

обозначение характерной точки образуемого земельного участка

16:07:130007

номер кадастрового квартала



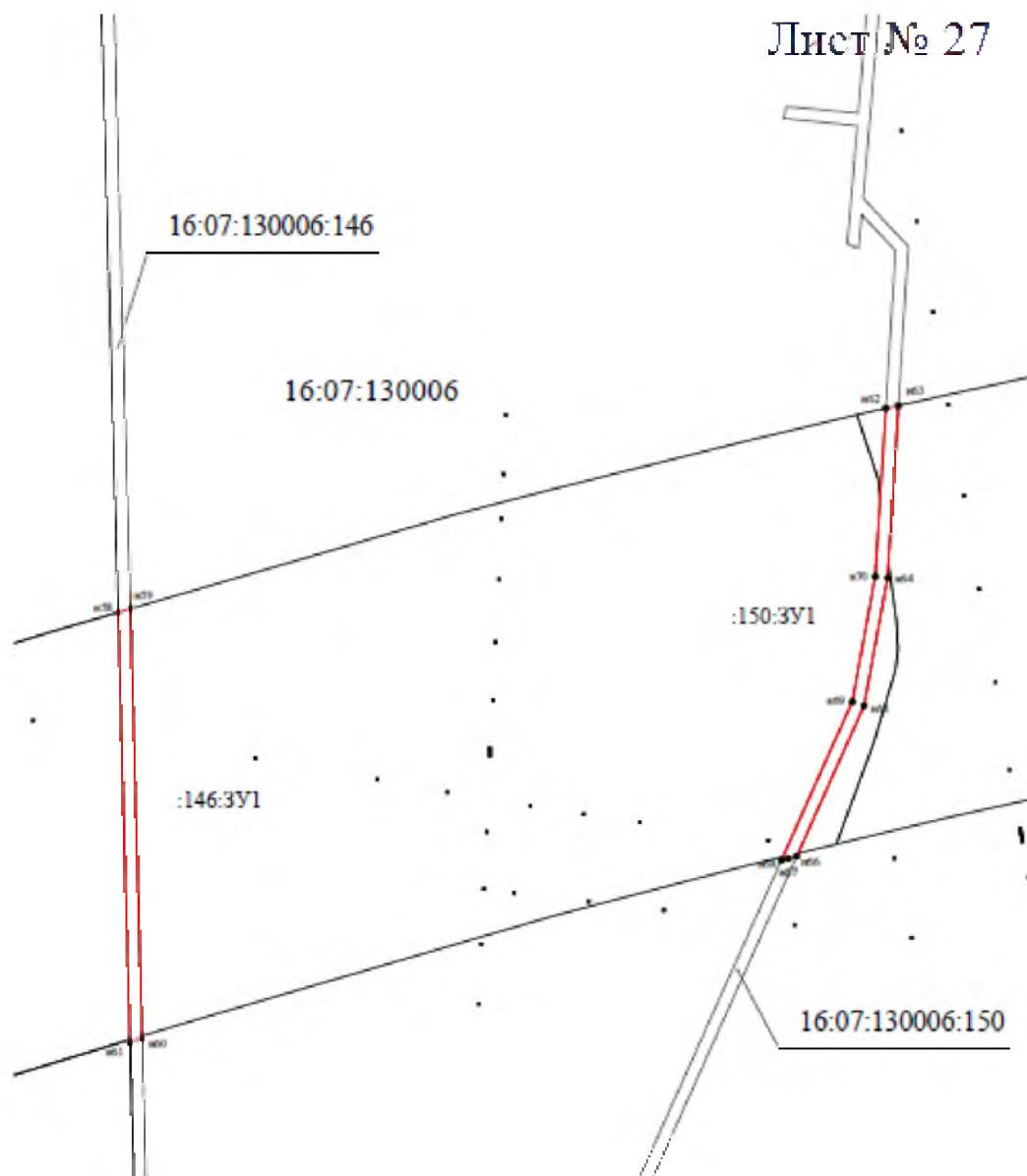
граница кадастрового квартала

16:07:000000:1024 исходный земельный участок (единое землепользование)



граница полосы платной автомагистрали

Лист № 27



МАСШТАБ 1:2000

Система координат МСК-16

Условные обозначения:

:146:3У1



● н1

16:07:130006



земельный участок



земельный участок образуемый путём раздела исходного земельного участка

граница образуемого земельного участка

обозначение характерной точки образуемого земельного участка

номер кадастрового квартала

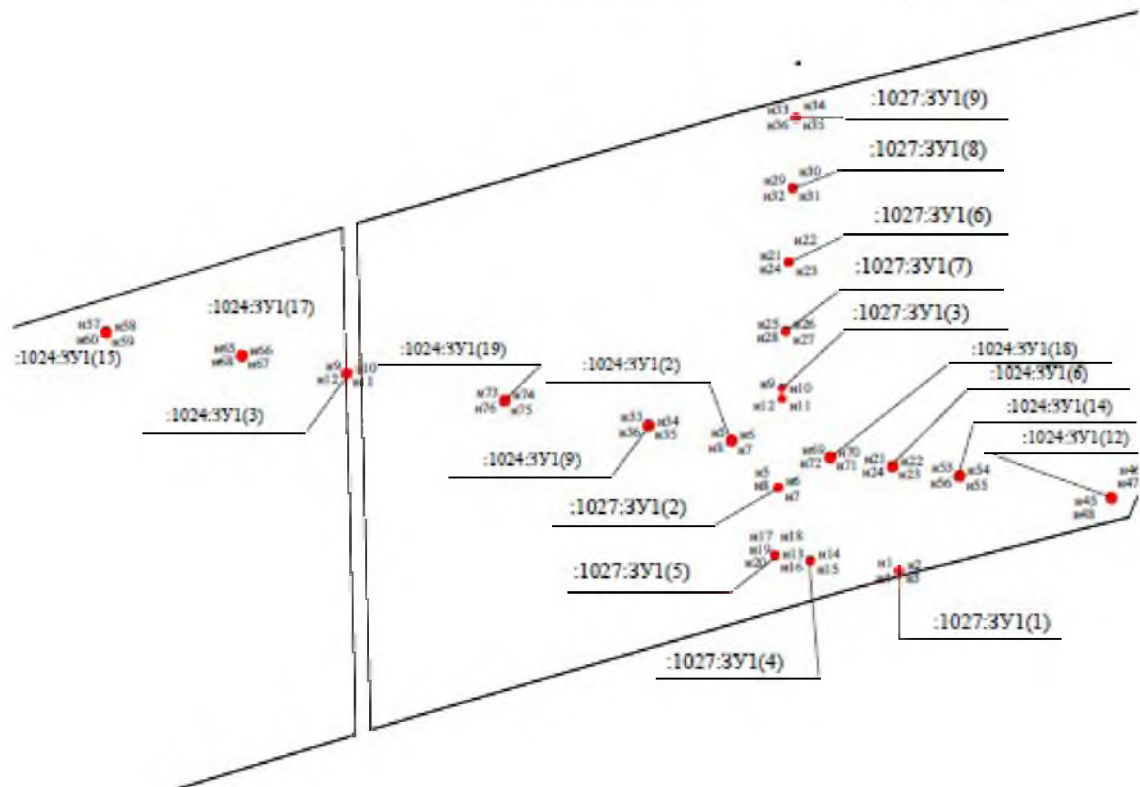
граница кадастрового квартала 16:07:130006:146

исходный

граница полосы платной автомагистрали

16:07:130006

Лист № 27а



МАСШТАБ 1:2000

Система координат МСК-16

Условные обозначения:

:1027:3Y1

земельный участок образуемый путём раздела с сохранением исходного

— — —

граница образуемого земельного участка

• n1

обозначение характерной точки образуемого земельного участка

16:07:130006

номер кадастрового квартала

— — —

граница кадастрового квартала

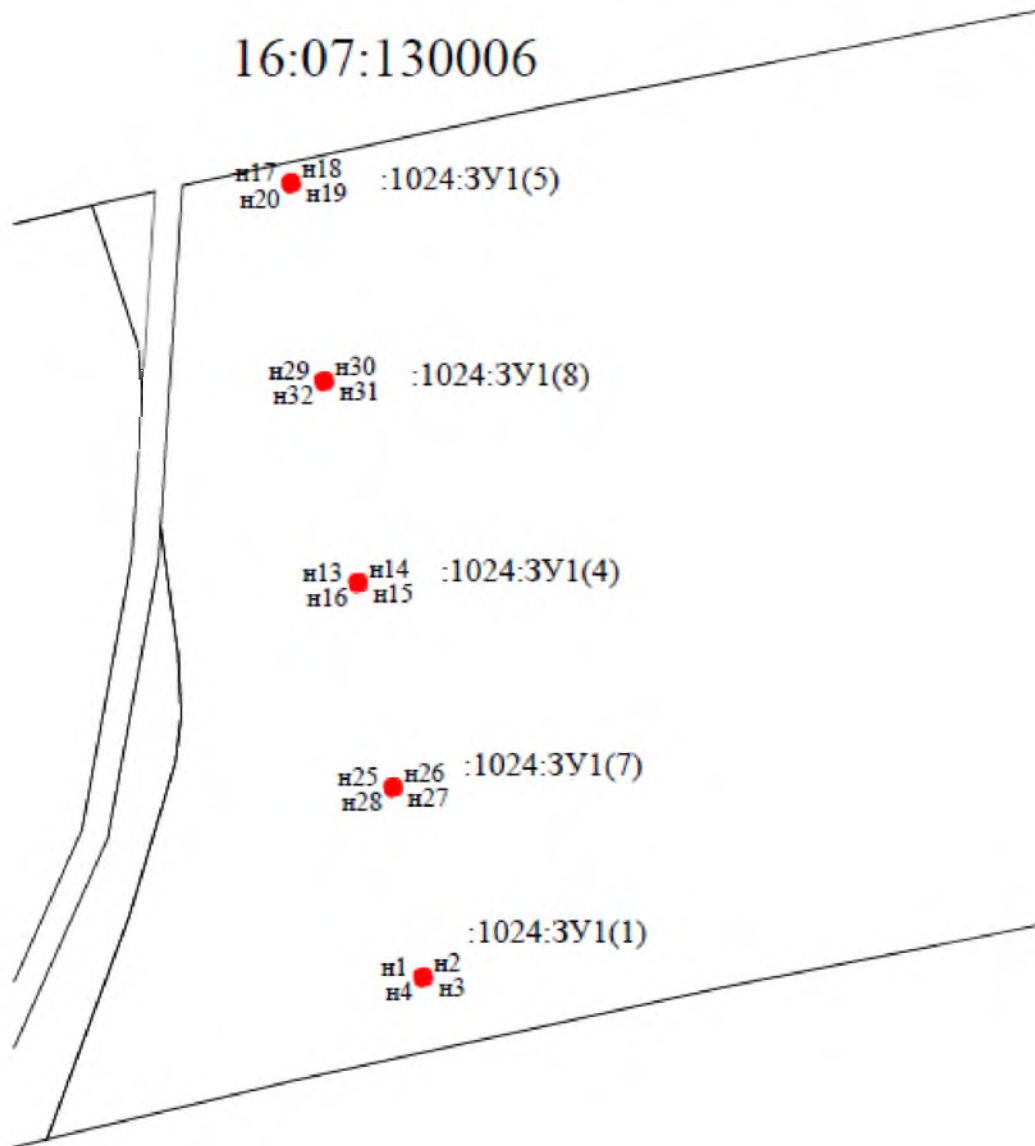
16:07:000000:1027 исходный земельный участок (единое землепользование)

—————

граница полосы платной автомагистрали

Лист № 276

16:07:130006



МАСШТАБ 1:2000

Система координат МСК-16

Условные обозначения:

:1024:3У1



• н1

16:07:130006



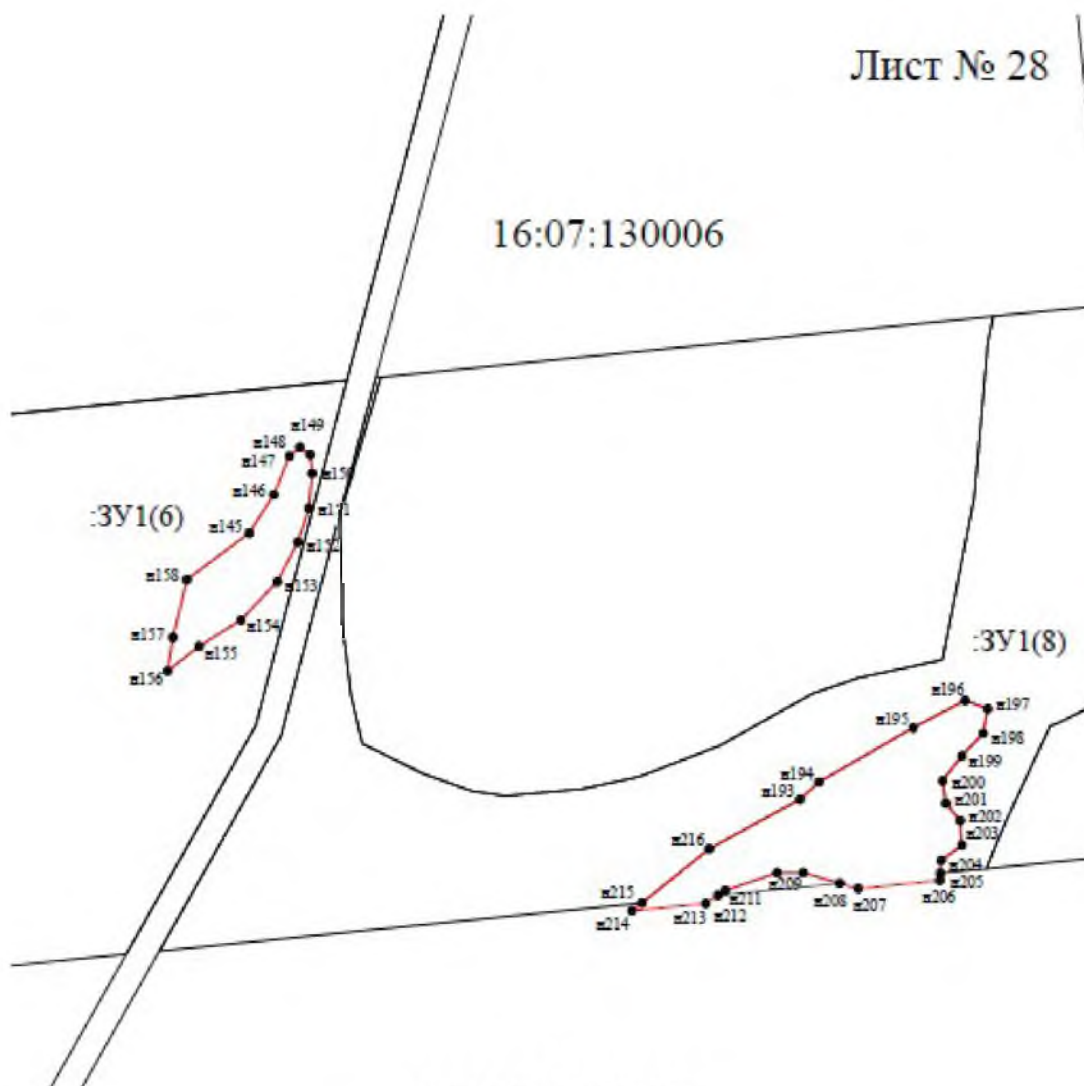
16:07:000000:1024 исходный земельный участок (единое землепользование)
 ————— граница полосы платной автомагистрали

земельный участок образуемый путём раздела с
 сохранением исходного
 граница образуемого земельного участка
 обозначение характерной точки образуемого земельного
 участка

номер кадастрового квартала
 граница кадастрового квартала

Лист № 28

16:07:130006



МАСШТАБ 1:2000

Система координат МСК-16

Условные обозначения:

3Y1
(6)

—

• n1

16:07:130006

— — —

—

образуемый земельный участок из земель государственности
контур границы образуемого земельного участка

граница образуемого земельного участка

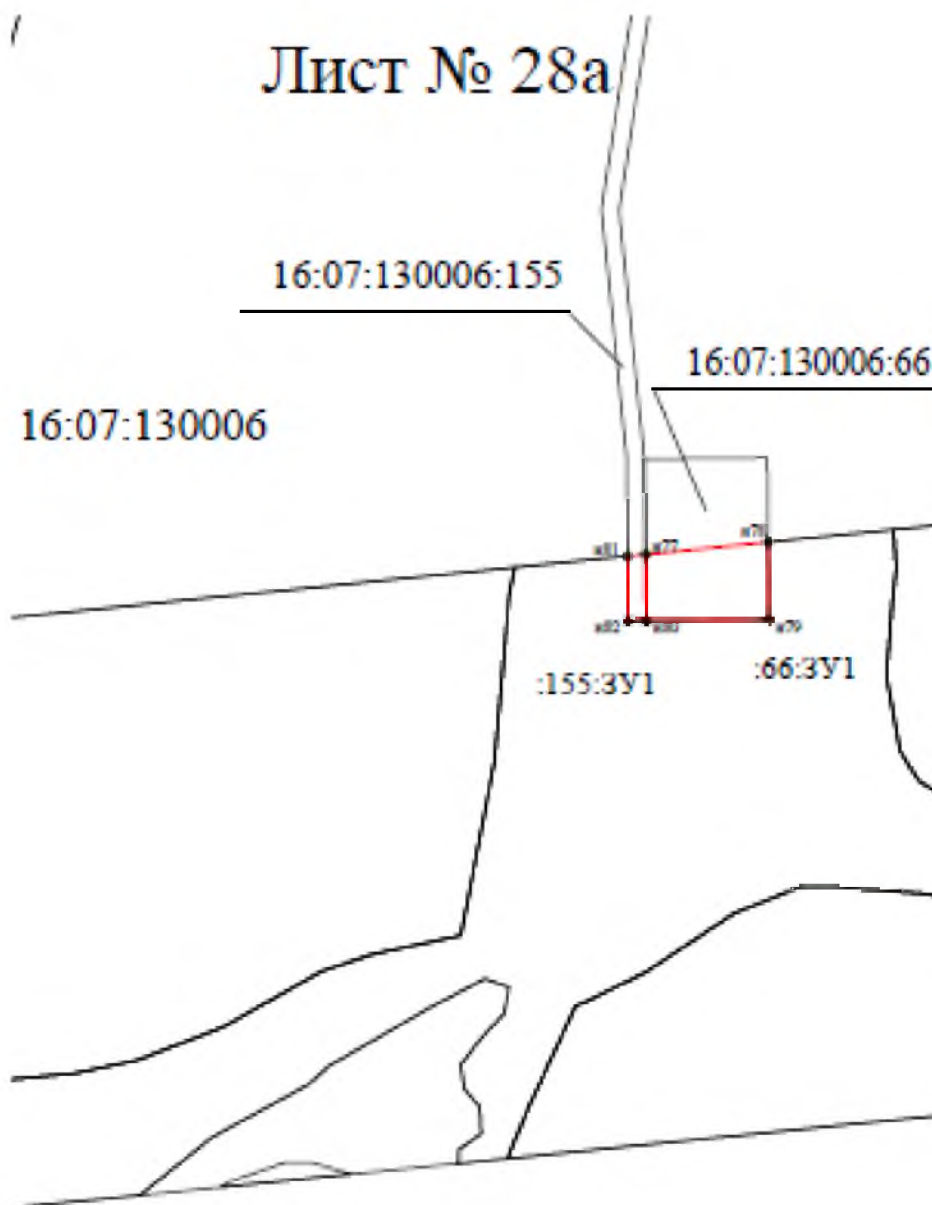
обозначение характерной точки образуемого земельного участка

номер кадастрового квартала

граница кадастрового квартала

граница полосы платной автомагистрали

Лист № 28а



МАСШТАБ 1:2000

Система координат МСК-16

Условные обозначения:

:155:3У1

земельный участок образуемый путём раздела исходного земельного участка

— — — — —

граница образуемого земельного участка

• n1

обозначение характерной точки образуемого земельного участка

16:07:130006

номер кадастрового квартала

— — — — —

граница кадастрового квартала

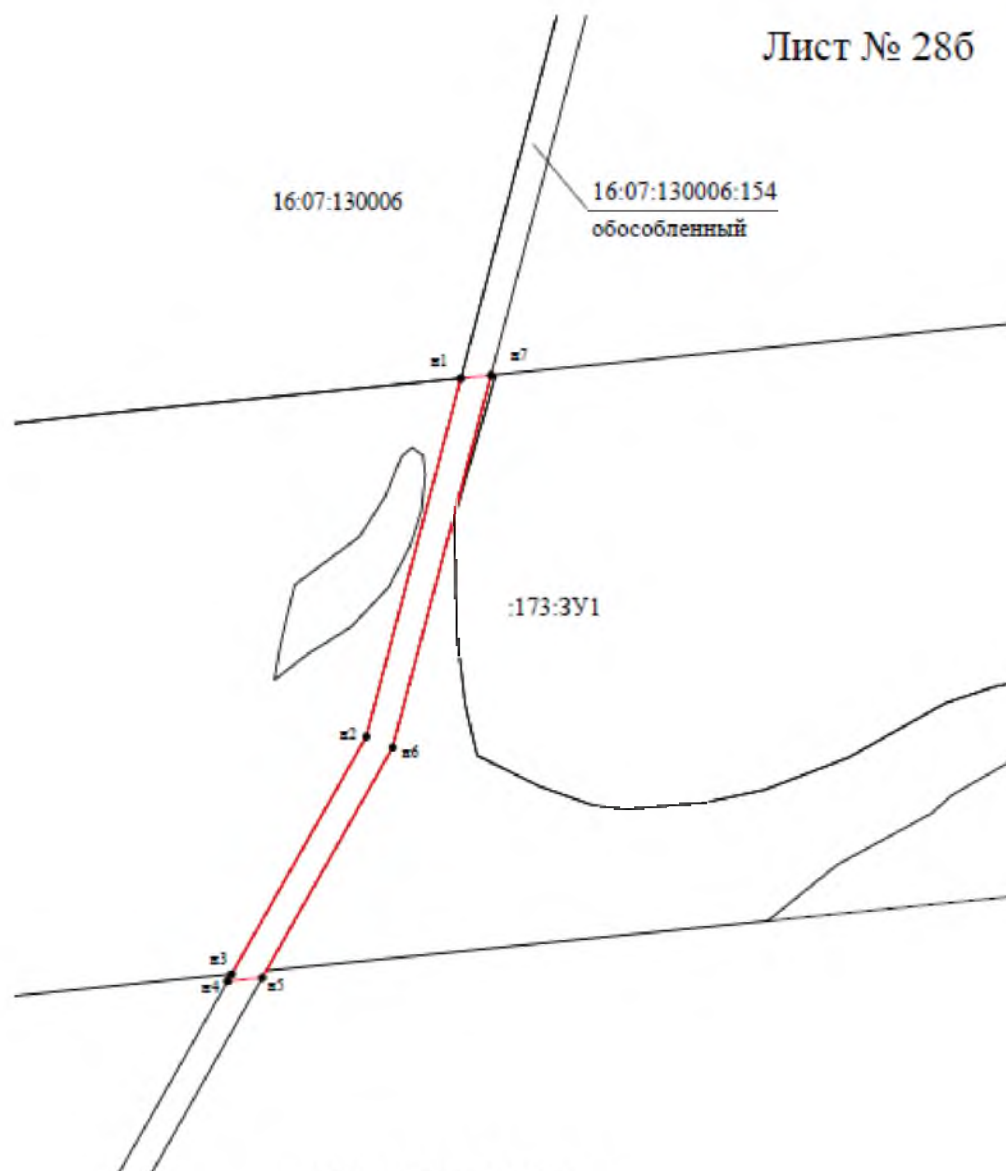
16:07:130006:155

исходный земельный участок

—————

граница полосы платной автомагистрали

Лист № 286



МАСШТАБ 1:2000

Система координат МСК-16

Условные обозначения:

:173:3У1

земельный участок образуемый путём раздела с сохранением исходного



граница образуемого земельного участка

• н1

обозначение характерной точки образуемого земельного участка

16:07:130006

номер кадастрового квартала



граница кадастрового квартала

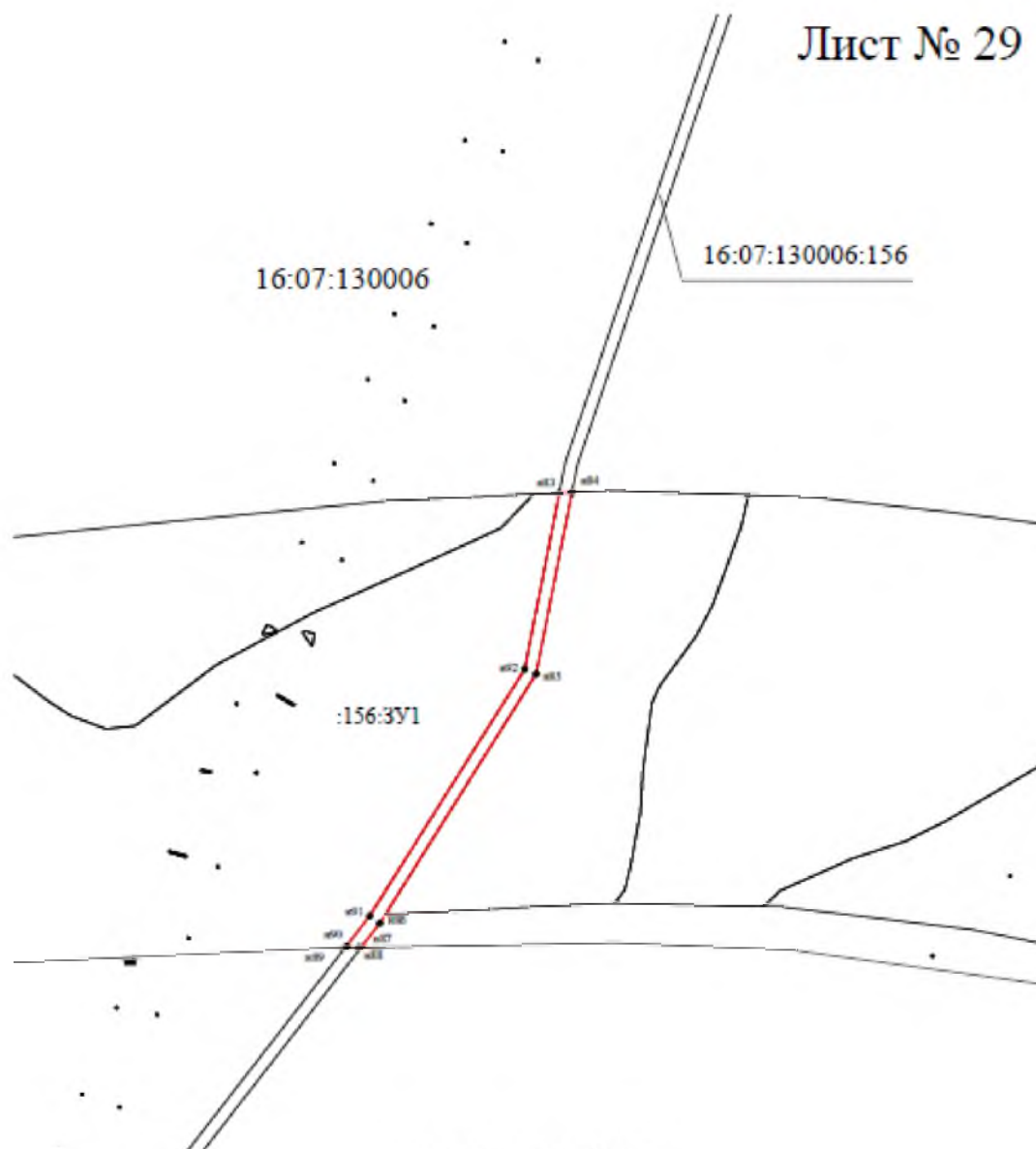
16:07:000000:173 исходный земельный участок (единое землепользование)

16:07:130006:154 обособленный земельный участок, входящий в состав 16:07:000000:173



граница полосы платной автомагистрали

Лист № 29



МАСШТАБ 1:2000

Система координат МСК-16

Условные обозначения:

:156:3У1

земельный участок образуемый путём раздела исходного земельного участка

граница образуемого земельного участка

n1

обозначение характерной точки образуемого земельного участка

16:07:130006

номер кадастрового квартала

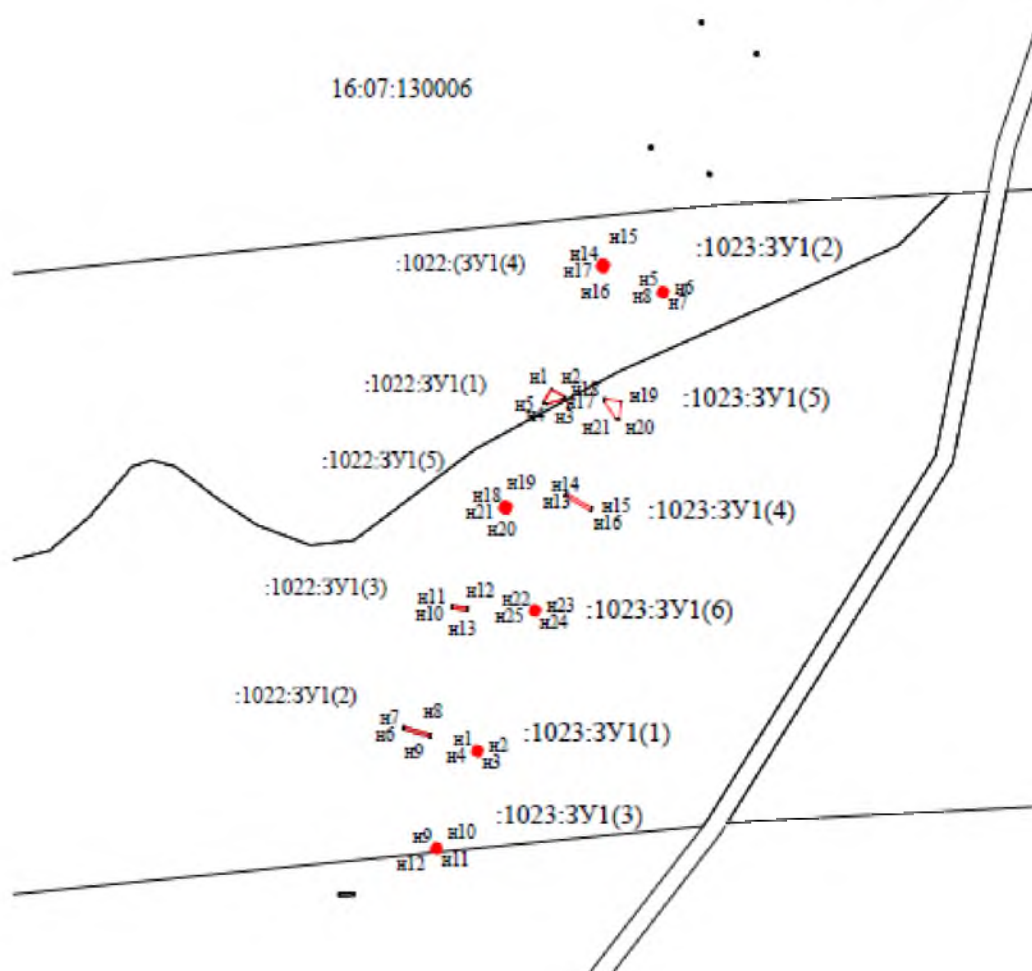
граница кадастрового квартала

16:07:130006:156

исходный земельный участок

граница полосы платной автомагистрали

Лист № 29а



МАСШТАБ 1:2000

Система координат МСК-16

Условные обозначения:

:1022:ЗУ1

земельный участок образуемый путём раздела с сохранением исходного



граница образуемого земельного участка



обозначение характерной точки образуемого земельного участка

16:07:130006

номер кадастрового квартала



граница кадастрового квартала

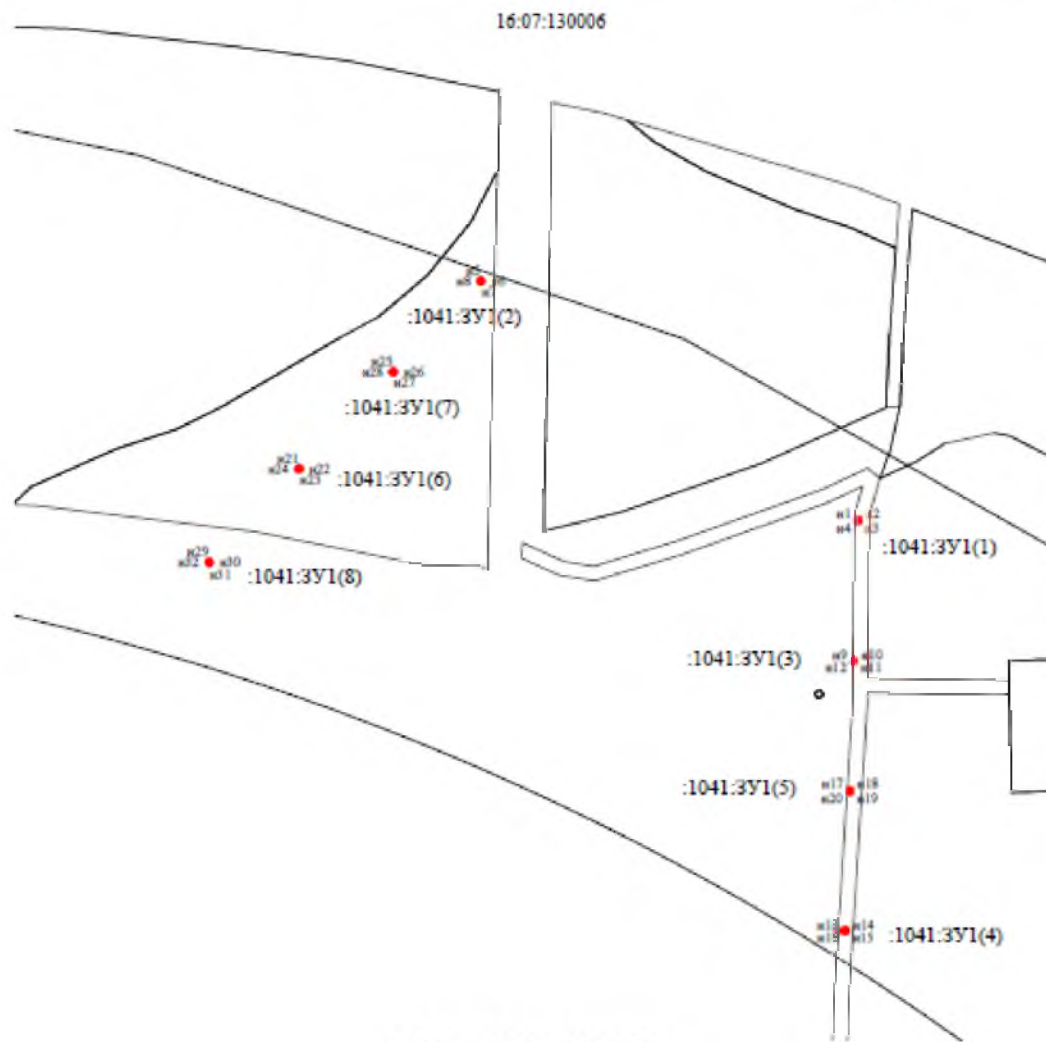
16:07:000000:1022 исходный земельный участок (единое землепользование)



граница полосы платной автомагистрали



Лист № 30а



МАСШТАБ 1:2000

Система координат МСК-16

Условные обозначения:

:1041:3Y1

земельный участок образуемый путём раздела с сохранением исходного

граница образуемого земельного участка

• n1

обозначение характерной точки образуемого земельного участка

16:07:130006

номер кадастрового квартала

граница кадастрового квартала

16:07:000000:1041

исходный земельный участок (единое землепользование)

граница полосы платной автомагистрали